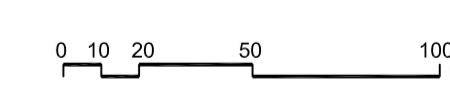



CTRA. AVILA N-403



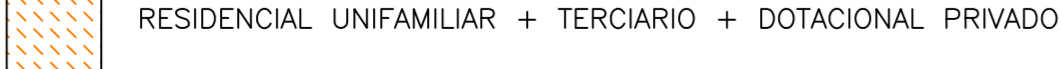
CIGARRALES DE VISTAHERMOSA

CAMINO DE ALBARREAL DE TAO

DEPURADORAS MUNICIPALES



MODIFICACION PARCIAL NUMERO 3 DEL PLAN PARCIAL DE "LA LEGUA O AMPLIACION DE LOS CIGARRALES DE VISTAHERMOSA" UU 29 TOLEDO		Nº EXPEDIENTE 002/17
ORDENANZAS ESTADO MODIFICADO		Nº EM 01
ARQUITECTO  JOSE GERMAN MARCOS RUBINAT	INMOBILIARIA DE VISTAHERMOSA, S.A.	ESCALA 1:2000
SUSTITUYE A	SUSTITUYE POR	FECHA ABRIL 2018
		Nº DE ORDEN

-  VIALES DE PLAN PARCIAL Y PROTECCION VIARIA
-  RESIDENCIAL UNIFAMILIAR
-  RESIDENCIAL PLURIFAMILIAR + UNIFAMILIAR
-  ZONA VERDE
-  DOTACIONAL PÚBLICO
-  RESIDENCIAL UNIFAMILIAR + TERCARIO + DOTACIONAL PRIVADO
-  TERCARIO + DOTACIONAL PRIVADO
-  RESERVA INFRAESTRUCTURA

MODIFICACIÓN N° 3 (REFUNDIDO)			
Parcela	Número viviendas	Residencial m ²	Terciario Dotacional Privado m ²
RA.01a-RA.20b	295	63.840	0
R. B14E-ICR E14E-E15 F	71	6.095	0
R. E14H B14H B14J A	24	3.050	0
R. E14H B14H B14J B	36	6.320	0
R.2B	28	6.436	0
R.2C	36	8.362	0
R.2D	40	2.320	0
R.2E	2	102.400	0
R.2F	1	9.52	0
R.2G	1	9.52	0
R.2H	1	9.52	0
R.4B	72	6.840	0
R.4C	0	0	6.239
R.4D	1	9.52	0
R.4E	1	9.52	0
R.4F	1	9.52	0
R.4G	1	9.52	0
R.4H	1	9.52	0
R.5A	0	2.881	0
R.3B	99	42.976	0
R.3C	60	28.816	0
R.4A	38	23.530	0
R.5	19	52.403	0
REP. 1a	6	3.902	0
RESTO REP. 1	28	7.000	0
REP. 2 (Superficie)	0	0	3.400
REP. 2 (L1)	7	1.981	0
RESTO REP. 2	7	1.700	4.993
REP. 3	60	46.339	5.624
EP. 1	7	1.700	2.300
EP. 2	0	0	2.000
EP. 3a	6	1.500	0
EP. 4	0	0	4.316
EP. 5	0	0	1.700
EP. 6	0	0	167
EP. 7	0	0	5.000
TOTAL	1.449	347.912	63.951

