



Consejo de Participación Infantil y Adolescente

Acta Sesión 15 junio 2023

Senda Ecológica: 18:30 a 20:40h.

Participantes: 17

Orden del día:

1. Bienvenida.
2. Ruta De Puente a Puente, con tirolina al inicio.
3. Carteles campaña de sensibilización.
4. Resumen de actividades del Toledo Educa: Mapeo de Derechos y Podcast “Tú también cuentas”.
5. Jornada Formativa CLM Unicef.
6. Merienda compartida y cierre del curso.

Acuerdos

- ✓ Recoger todos los datos de los cuestionarios sobre la ruta y enviarlos a la Concejalía de Turismo. La evaluación de todos los elementos, así como las valoraciones cualitativas y propuestas se adjuntan en el Anexo 1.
- ✓ Campaña sobre recursos para atender situaciones de violencia en infancia y adolescencia: retomar el tema al inicio del próximo curso, para elaborar un material que pueda ser compartido con centros educativos, entidades y otros recursos, para que niños, niñas y adolescentes que estén viviendo este tipo de situaciones pueda encontrar recursos de apoyo y de esta manera, mejorar la detección de casos.
- ✓ Enviar la información recogida en los programas de radio sobre salud mental a los centros educativos al inicio del próximo curso, junto con la Hoja Informativa que recogerá la información de las actividades de este último trimestre del curso y del verano.
- ✓ Se compartirá con el grupo la información sobre la Jornada Formativa de Unicef CLM y las personas interesadas deberán confirmar su asistencia en los próximos días.
- ✓ Se informará a través del grupo de whatsapp de las actividades que surjan durante las vacaciones de verano.



Anexo 1. Evaluación Ruta De Puente a Puente

En colaboración con la Concejalía de Turismo, el Consejo de Participación Infantil y Adolescente realiza la Ruta de la Senda Ecológica, partiendo del Puente San Martín y finalizando en el Puente Alcántara, con el objetivo de evaluarla y aportar ideas para adaptar la propuesta al público infantil y adolescente.

La actividad tuvo lugar el jueves 15 de junio de 2023, entre las 19 y las 20:30h.

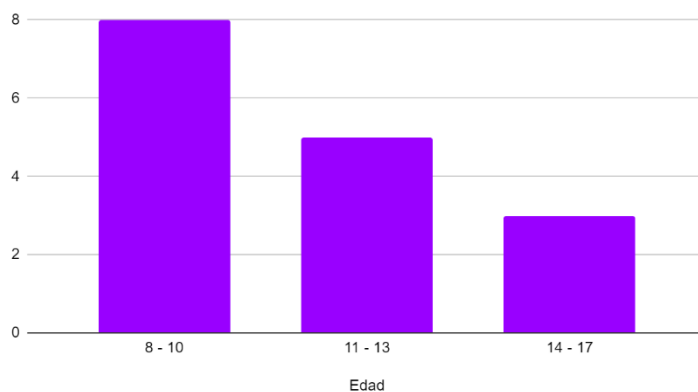
A continuación, se presentan los resultados de la evaluación. Por un lado, una evaluación de diferentes aspectos del recorrido, con preguntas en las que los/as participantes debían seleccionar una respuesta entre las opciones Sí – No – Regular. Y por otro, una valoración cualitativa, más personal y subjetiva, con preguntas abiertas sobre la ruta y lo que les gustaría saber acerca de los diferentes espacios y lugares. Finalmente, se aporta una conclusión elaborada a partir de la información recogida.

A. Participantes

Número: 16

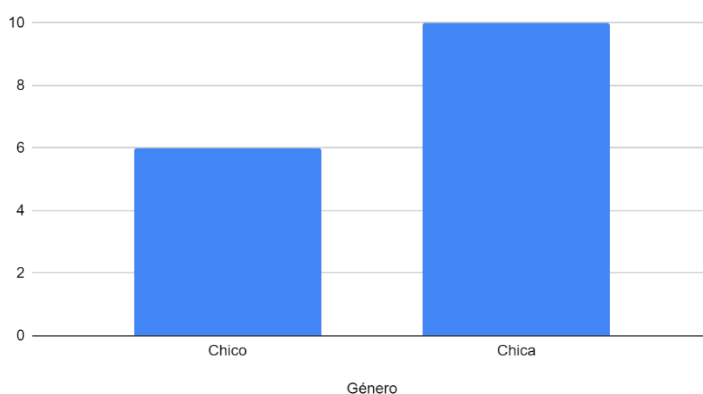
Edad:

Número de participantes por Edad



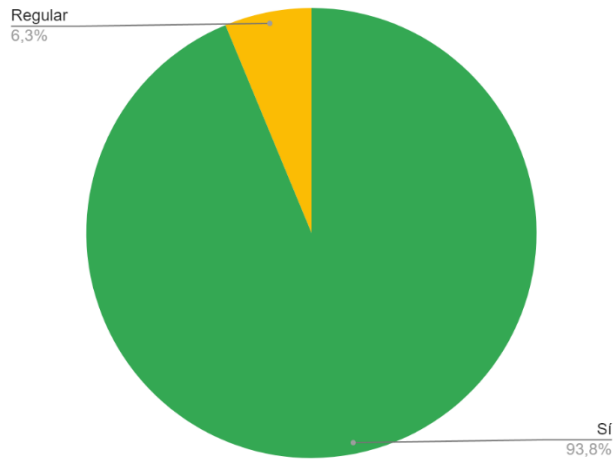
Género:

Número de Participantes por Género

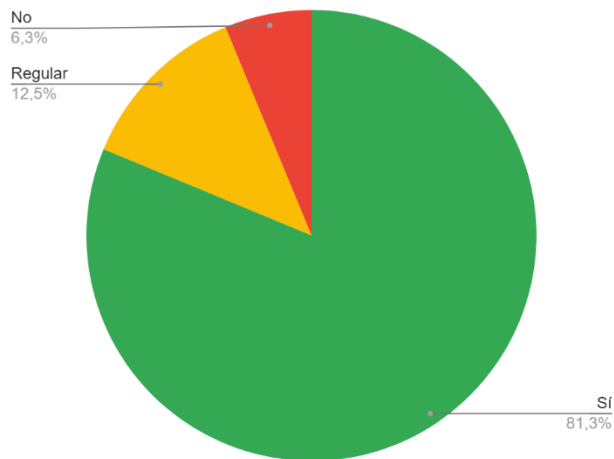


B. Evaluación de recorrido

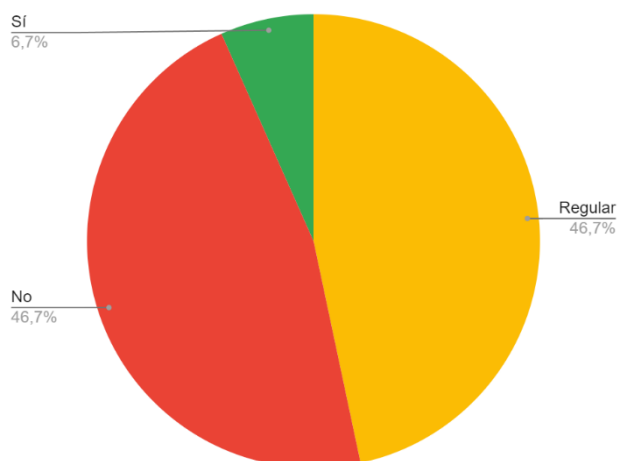
1. ¿El recorrido de la ruta ofrece un paseo agradable y bonito?



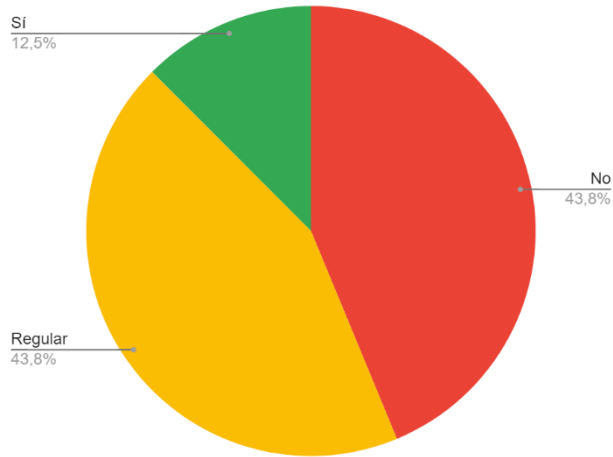
2. ¿Se ve claramente el camino para poder seguir el recorrido de la ruta?



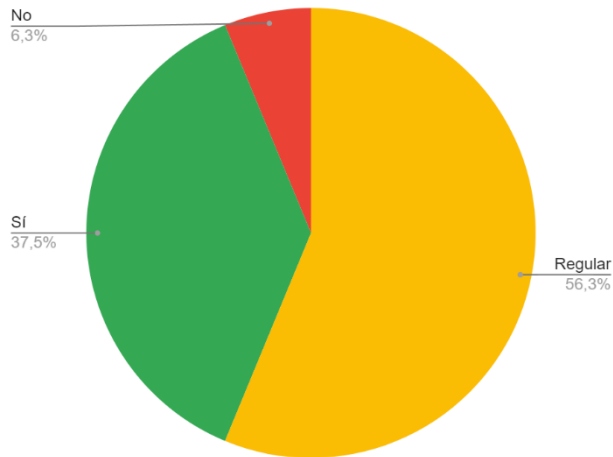
3. ¿Es accesible? Es decir, ¿podrían hacer la ruta personas con movilidad reducida, sillas de ruedas, carritos de bebés, etc.?



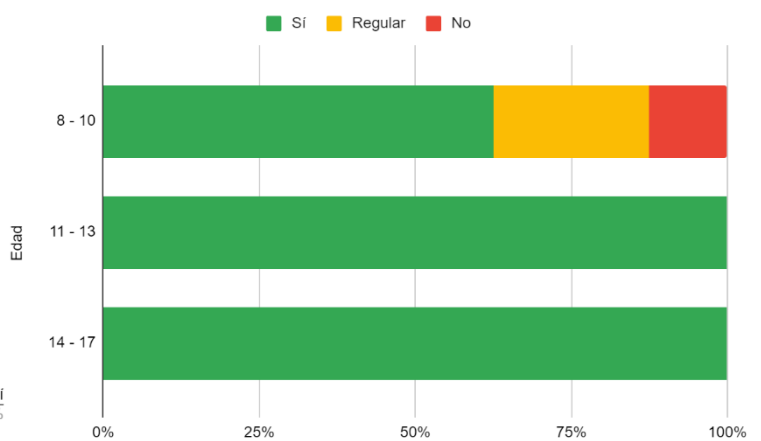
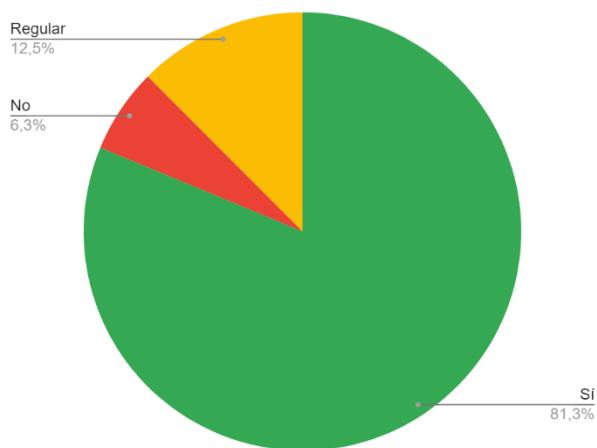
4. ¿Te parece que el recorrido de la ruta es seguro, tanto de día como de noche? (presencia de personas, servicios, iluminación, etc.)



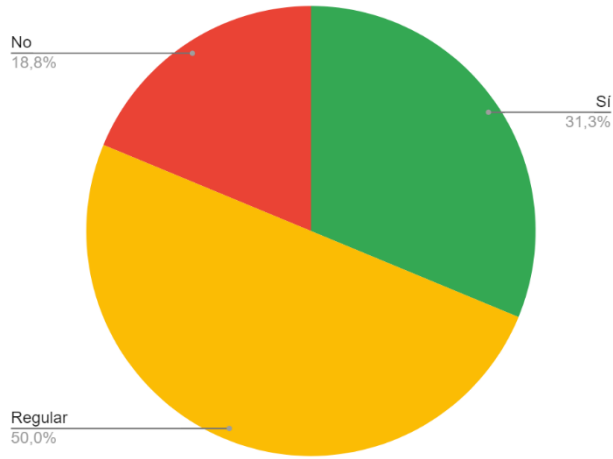
5. ¿Esta ruta permite conocer patrimonio histórico, cultural y/o natural de Toledo?



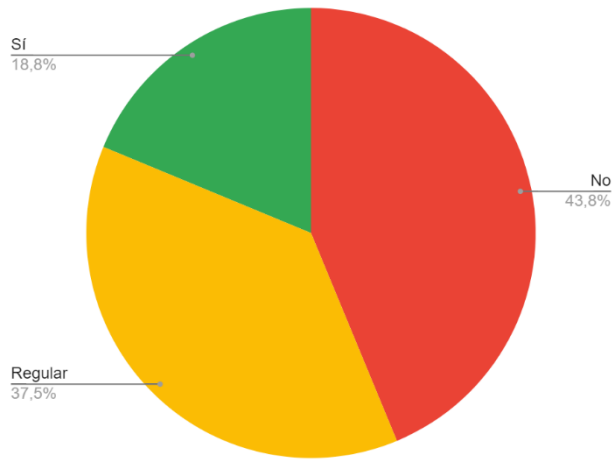
6. ¿La distancia del recorrido es apropiada para una persona como tú?



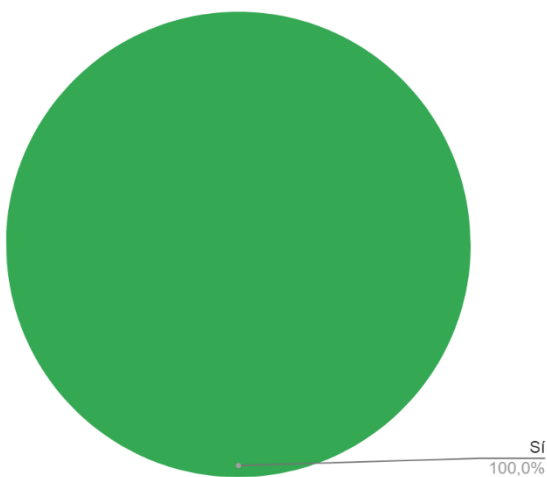
7. ¿Hay espacios adecuados para sentarse y descansar?



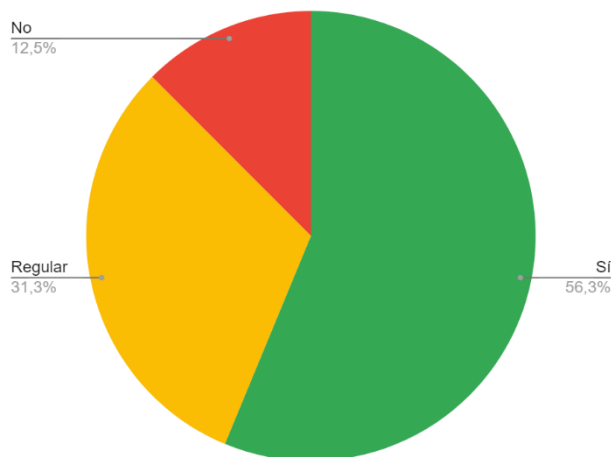
8. ¿En el recorrido hay zonas para refugiarse del sol o de la lluvia?



9. ¿Hay alguna fuente de agua en el recorrido?



10. ¿Hay papeleras en las diferentes partes del recorrido?



C. Valoración cualitativa

¿Qué te ha parecido la ruta?

- Buena para la gente que le guste el senderismo.
- Está bien para conocer la historia natural.
- Es chula, pero tiene muy mal acceso.
- Bien, porque haces ejercicio y es entretenida, y hay entradas para poder entrar o salir cuando quieras.
- Muy chula, fácil y bonita.
- Muy bien, muy tranquila y muy divertida.
- Bastante bien, muy bien cuidada y cómoda para caminar.

¿Qué es lo que más te ha gustado?

En general les gusta todo, aunque en algunos casos especifican diferentes elementos:

- La sombra que hay.
- Que hay esculturas y cosas interesantes por el camino.
- Que puedes ir cuando quieras.
- Que haya tantas fuentes y bancos para descansar.
- El río.
- El paseo en sí, porque es agradable y ameno.

¿Qué cosas cambiarías?

- Poner un suelo mejor.
- El acceso, las escaleras y un cruce seguro por la carretera (para ir al Puente y al Mirador de Alcántara)
- Poner barandillas cuando el camino está muy cerca del agua y más sitios para “refugiarse” del sol y de la lluvia.
- Hacer los caminos más seguros y amplios, y aplanarlos.
- Que pongan algún refugio y muchas más farolas.
- Más espacio para caminar.
- La falta de iluminación y que debería estar más limpio.

¿Qué te gustaría saber sobre los diferentes lugares/espacios/edificios del recorrido?



- ¿Qué es la Casa del Diamantista?, ¿por qué está en ese lugar?
- ¿Quién construyó el Puente San Martín?
- ¿Para qué servía el Torreón del Baño de la Cava?
- ¿Qué son las estatuas de madera del recorrido?
- ¿Por qué hay un molino en las orillas del río?
- ¿Qué es el Castillo que hay al final de la ruta, sobre el Puente Alcántara?
- ¿Cómo se formó el islote?
- ¿Cuánto tiempo dura la ruta?, ¿qué distancia se recorre?
- Información sobre la fauna y flora del recorrido, sobre todo de la flora.

D. Conclusiones

En general, el recorrido de la ruta resulta un **paseo bonito y agradable** para los y las participantes, con un camino fácil de seguir, y se valoran algunos aspectos muy positivamente, como la existencia de **fuentes** en diferentes puntos del camino y de **papeleras** (aunque podría haber más). Lo que se podría mejorar son los espacios para **sentarse, descansar y refugiarse** del sol o la lluvia, que se consideran insuficientes. Las peores valoraciones son para la **accesibilidad y seguridad** del recorrido. Hay muchas escaleras en los accesos a la senda, por lo que personas con movilidad reducida, carritos de bebés, o niños/as pequeños/as deben tener dificultades para pasar por estos lugares. Además, hay tramos en los que no hay **iluminación**, y donde hay farolas, éstas están rotas o demasiado espaciadas. Pasear por este lugar a última hora de la tarde o por la noche es percibido como poco seguro por parte de los y las participantes.

Con respecto a la **distancia del recorrido**, más del 80% de la totalidad de los y las participantes consideran que es adecuada para personas de su ellos/as (referido a la edad y características físicas). Sin embargo, el 37,5% del grupo de niños y niñas de entre 8 y 10 años creen que esto no es así.

La **evaluación global** de la ruta por parte del grupo es **muy positiva**. Consideran que es un recorrido “chulo”, tranquilo y muy divertido, al que además se puede acudir cuando uno/a quiera. Valoran muy positivamente los espacios naturales, que haya esculturas en el camino y fuentes y espacios de descanso para reponer fuerzas. Mejorarían el estado de algunos tramos del camino, colocarían vayas para evitar posibles caídas al agua, pondrían farolas en todo el recorrido y sumarían rampas a las zonas de escaleras para hacerlas accesibles.

Además, les gustaría conocer todo lo relativo a la flora que se puede encontrar en la ruta, así como información sobre construcciones como puentes, torreones o castillos cercanos. Sería importante también conocer la distancia y el tiempo del recorrido.