

PLAN GENERAL ORDENACIÓN URBANA 1986

MODIFICACIÓN 31

SECTOR EXPANSIÓN POLÍGONO INDUSTRIAL UU25

SITUACIÓN EN EL MUNICIPIO

ÁREA DE URBANISMO AYTO. TOLEDO
VIRGINIA CAVIA CUESTA

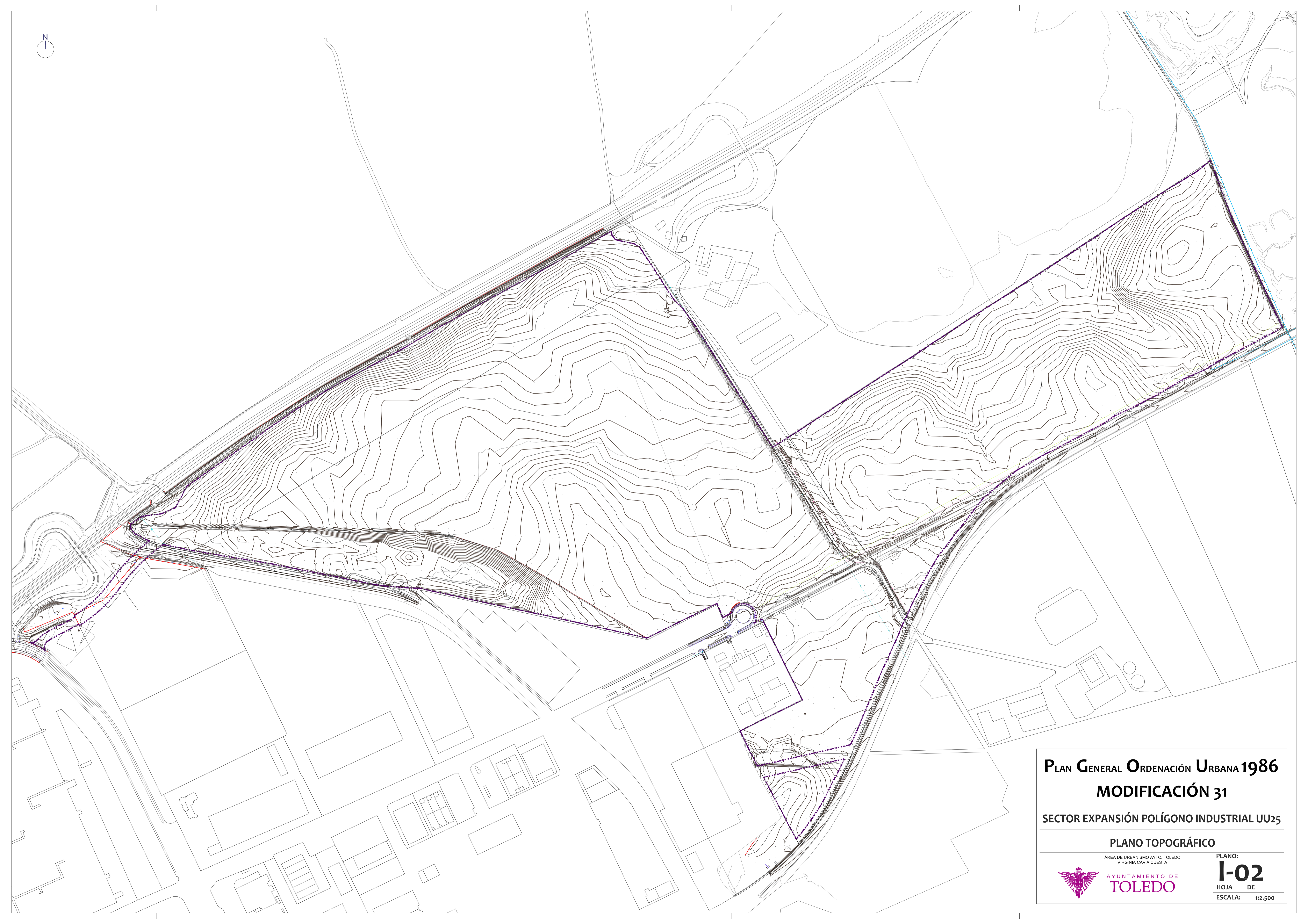
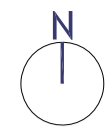


PLANO:

I-01

HOJA DE

ESCALA: 1:40.000



PLAN GENERAL ORDENACIÓN URBANA 1986

MODIFICACIÓN 31

SECTOR EXPANSIÓN POLÍGONO INDUSTRIAL UU25

PLANO TOPOGRÁFICO

ÁREA DE URBANISMO AYTO. TOLEDO
VIRGINIA CAVIA CUESTA

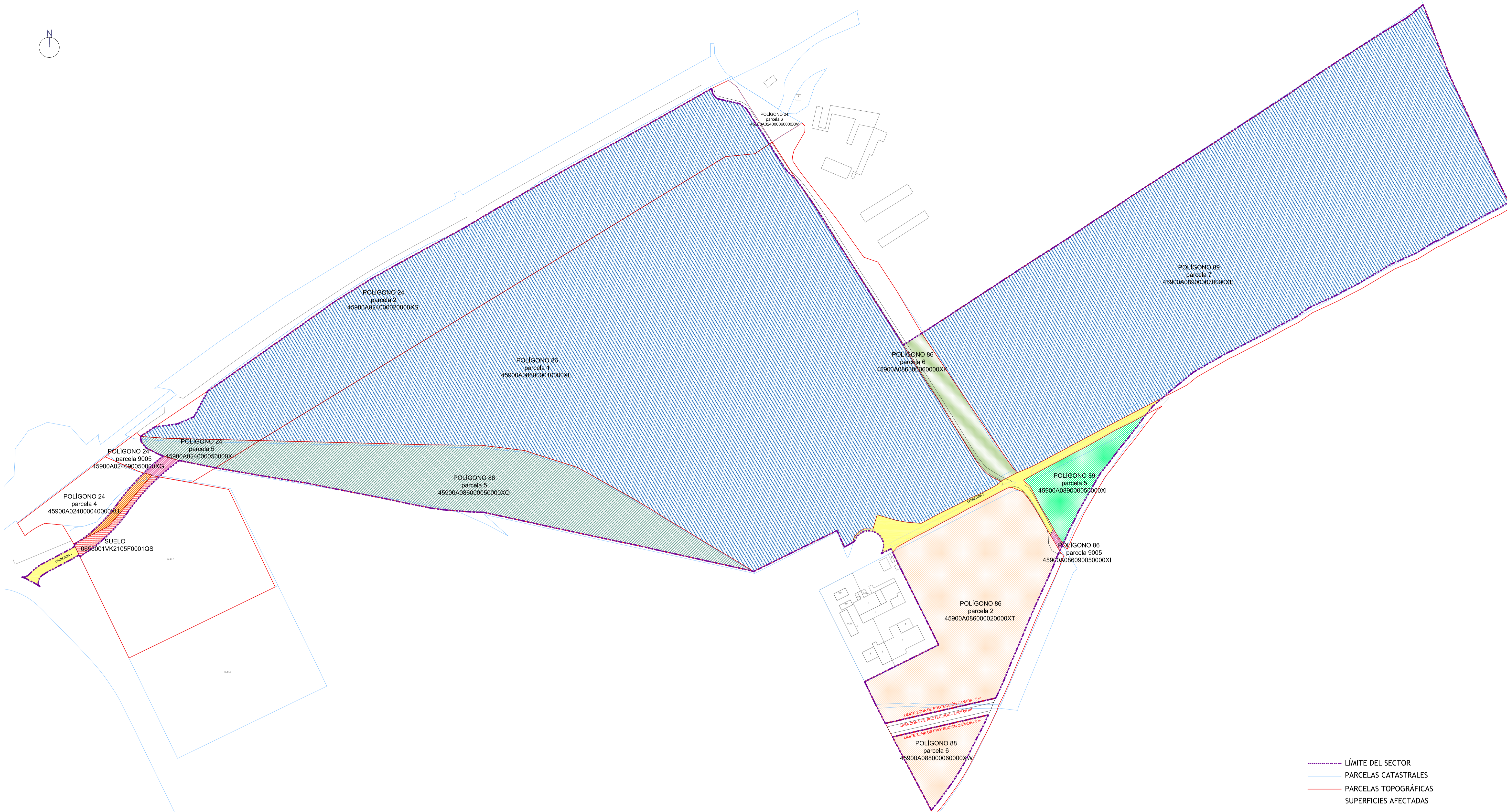
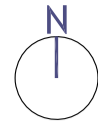


PLANO:

I-02

HOJA DE

ESCALA: 1:2.500



PARCELA	POLÍGONO	SUP PARCELA CATASTRO	SUP PARCELA TOPOGRÁFICA	SUPERFICIE AFECTADA	REFERENCIA CATASTRAL	PROPIEDAD
9.005	24	3.803,00 m ²	3.770,14 m ²	635,97 m ²	45900A024090050000XG	JUNTA COMUNIDADES CASTILLA-LA MANCHA
2	24	88.131,00 m ²	86.861,89 m ²	84.739,95 m ²	45900A024000020000XS	LONCITO DESARROLLO SL
4	24	7.830,00 m ²	9.690,74 m ²	1.139,24 m ²	45900A024000040000XU	ADMINISTRADOR DE INFRAESTRUCTURAS FERROVIARIAS
5	24	3.339,00 m ²	3.937,48 m ²	3.937,48 m ²	45900A024000050000XH	ENTIDAD PUBLICA EMPRESARIAL DE SUELO
9005	86	4.952,00 m ²	204,15 m ²	204,15 m ²	45900A086090050000XI	JUNTA COMUNIDADES CASTILLA-LA MANCHA
1	86	265.734,00 m ²	264.837,88 m ²	264.593,38 m ²	45900A086000010000XL	LONCITO DESARROLLO SL
6	86	15.032,00 m ²	14.677,76 m ²	7.336,15 m ²	45900A086000060000XX	ASTARCO SA
5	86	45.406,00 m ²	45.398,00 m ²	45.398,00 m ²	45900A086000050000XO	ENTIDAD PUBLICA EMPRESARIAL DE SUELO
3	86	45.728,00 m ²	46.128,34 m ²	46.128,34 m ²	45900A086000020000XT	TOTRADIS, S.L Y OTROS TITULARES
6	88	12.870,00 m ²	59.874,47 m ²	7.734,34 m ²	45900A088000060000XW	ANGEL LARA GAROZ, FRANCISCO JAVIER RITUERTO ZARZOSO, M ^º DEL CARMEN MARTÍN MONTERO, TOTRADIS, S.L., LAFOM YEBENES, S.A.
5	89	8.324,00 m ²	10.209,99 m ²	8.451,87 m ²	45900A089000050000XJ	VIVEROS 02031924, S.L.
7	89	200.169,00 m ²	205.584,91 m ²	201.420,67 m ²	45900A089000070000XE	LONCITO DESARROLLO SL
SUELO		42.460,00 m ²	39.917,42 m ²	1.458,61 m ²	0655001VK2105F0001QS	ALCAUBER, SA
CARRETERA 1				1.028,85 m ²		AYUNTAMIENTO DE TOLEDO
CARRETERA 2				6.706,11 m ²		AYUNTAMIENTO DE TOLEDO
				680.913,11 m²		

PLAN GENERAL ORDENACIÓN URBANA 1986

MODIFICACIÓN 31

SECTOR EXPANSIÓN POLÍGONO INDUSTRIAL UU25

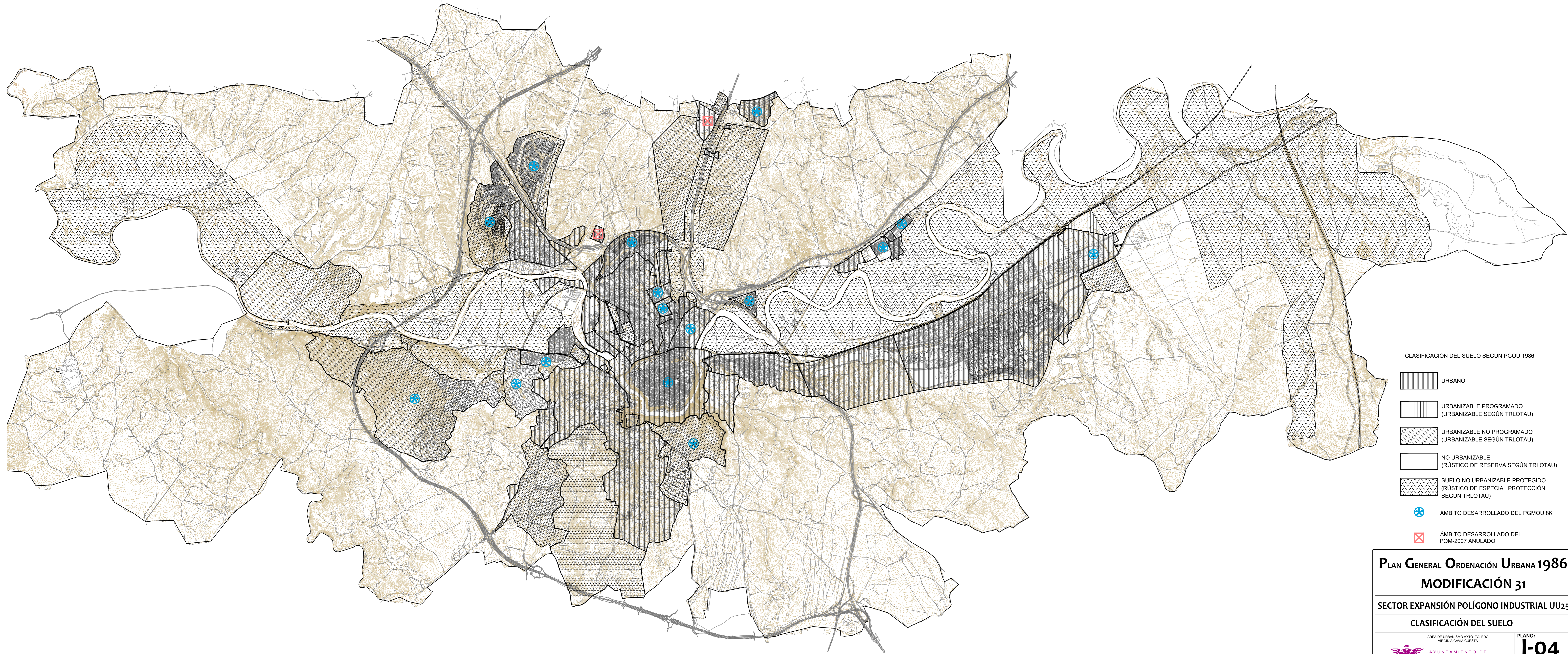
CATASTRAL-PROPIEDADES-SUP AFECTADA




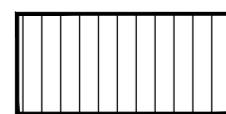

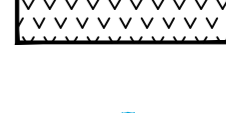


PLANO: **I-03**

HOJA DE

ESCALA: 1/2.500



CLASIFICACIÓN DEL SUELO SEGÚN PGOU 1986

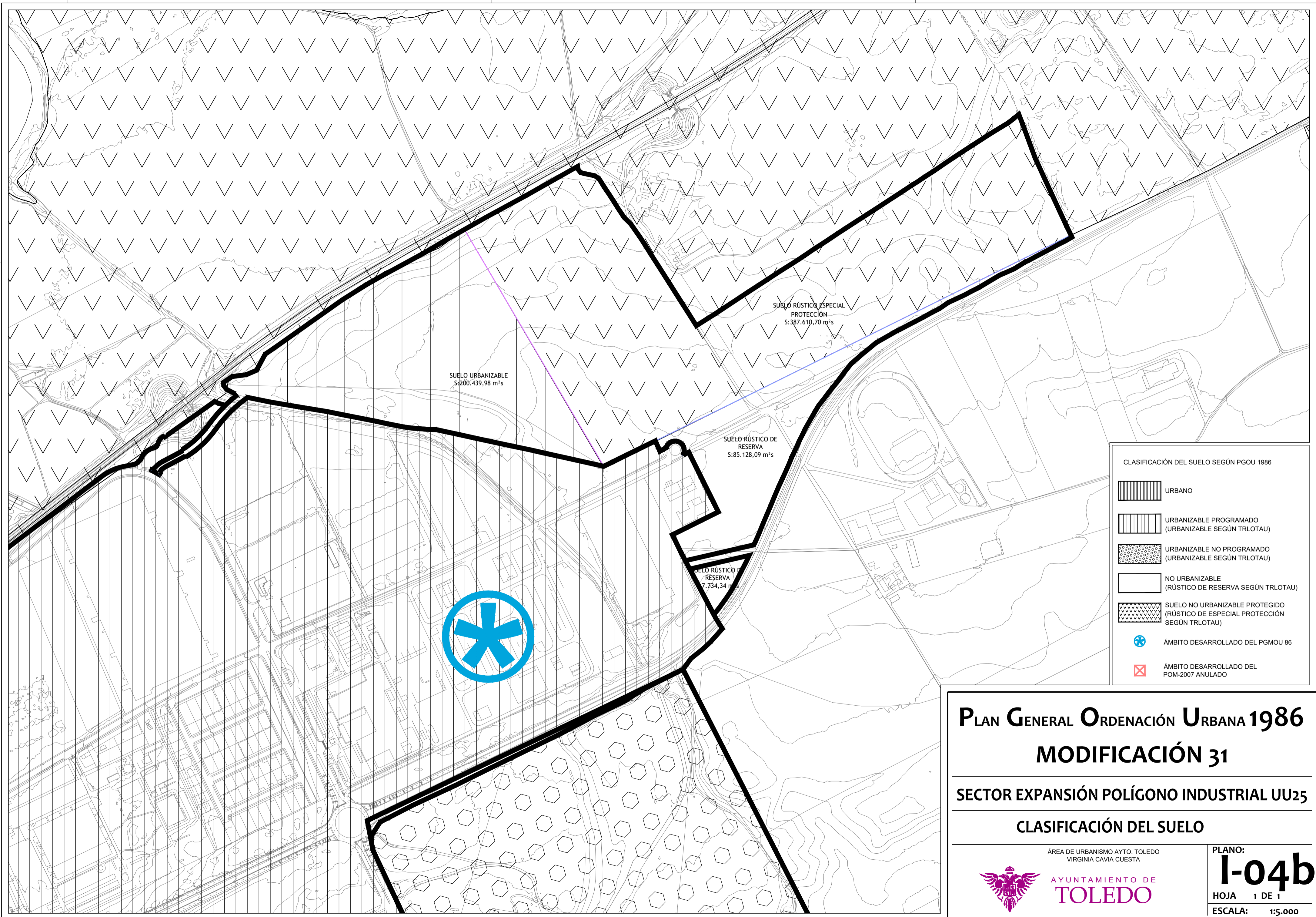
-  URBANO
-  URBANIZABLE PROGRAMADO (URBANIZABLE SEGÚN TRLOTAU)
-  URBANIZABLE NO PROGRAMADO (URBANIZABLE SEGÚN TRLOTAU)
-  NO URBANIZABLE (RÚSTICO DE RESERVA SEGÚN TRLOTAU)
-  SUELO NO URBANIZABLE PROTEGIDO (RÚSTICO DE ESPECIAL PROTECCIÓN SEGÚN TRLOTAU)
-  ÁMBITO DESARROLLADO DEL PGMOU 86
-  ÁMBITO DESARROLLADO DEL POM-2007 ANULADO

PLAN GENERAL ORDENACIÓN URBANA 1986
MODIFICACIÓN 31
 SECTOR EXPANSIÓN POLÍGONO INDUSTRIAL UU25
 CLASIFICACIÓN DEL SUELO

ÁREA DE URBANISMO AYTO. TOLEDO VIRGINIA CAVIA CUESTA

 AYUNTAMIENTO DE TOLEDO

PLANO: **I-04**
 HOJA 1 DE 1
 ESCALA: 1:25.000



CLASIFICACIÓN DEL SUELO SEGÚN PGOU 1986

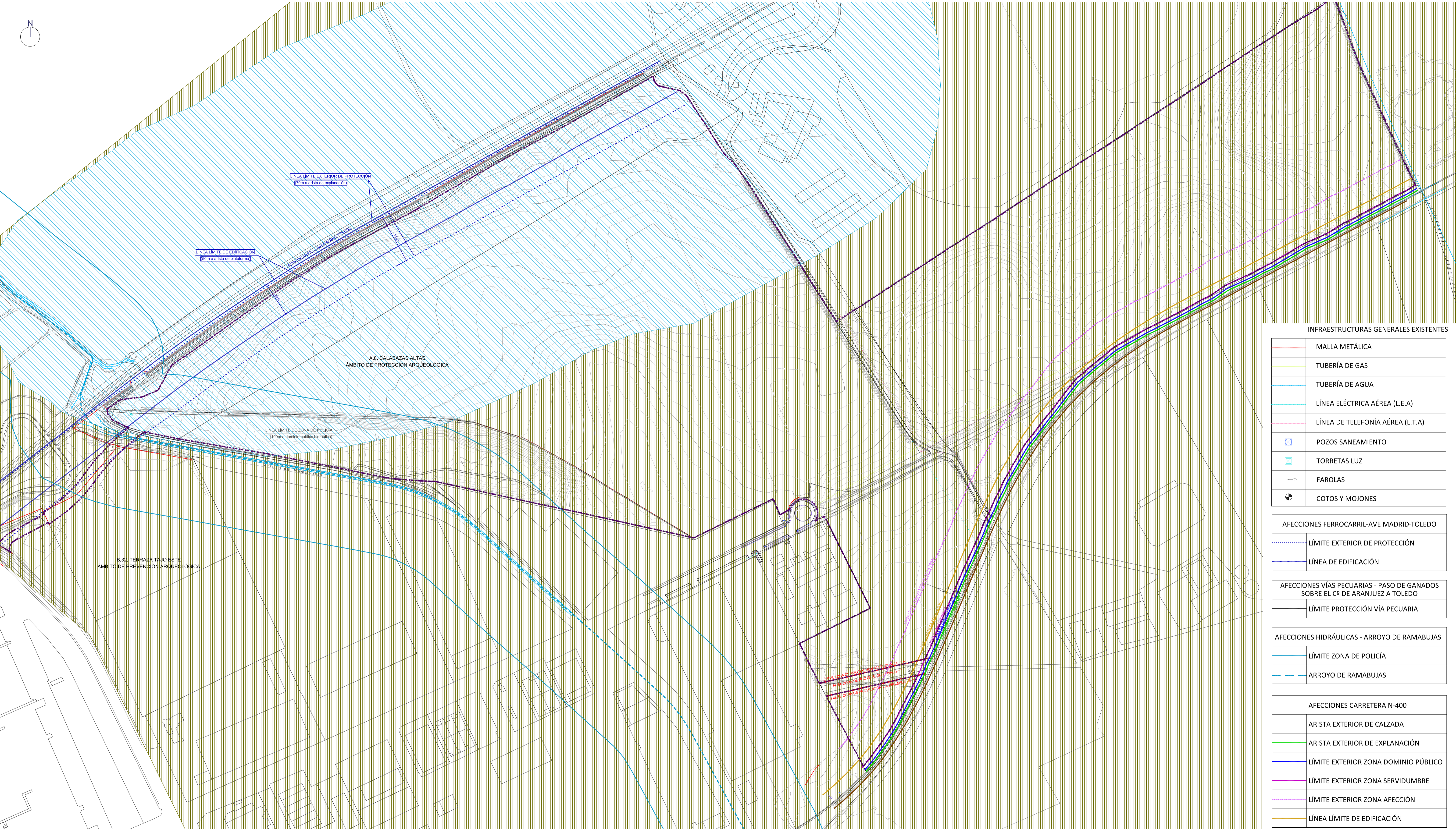
	URBANO
	URBANIZABLE PROGRAMADO (URBANIZABLE SEGÚN TRLOTAU)
	URBANIZABLE NO PROGRAMADO (URBANIZABLE SEGÚN TRLOTAU)
	NO URBANIZABLE (RÚSTICO DE RESERVA SEGÚN TRLOTAU)
	SUELO NO URBANIZABLE PROTEGIDO (RÚSTICO DE ESPECIAL PROTECCIÓN SEGÚN TRLOTAU)
	ÁMBITO DESARROLLADO DEL PGMOU 86
	ÁMBITO DESARROLLADO DEL POM-2007 ANULADO

PLAN GENERAL ORDENACIÓN URBANA 1986
MODIFICACIÓN 31
SECTOR EXPANSIÓN POLÍGONO INDUSTRIAL UU25
CLASIFICACIÓN DEL SUELO

ÁREA DE URBANISMO AYTO. TOLEDO
 VIRGINIA CAVIA CUESTA

AYUNTAMIENTO DE TOLEDO

PLANO: **I-04b**
 HOJA 1 DE 1
 ESCALA: 1:5.000



INFRAESTRUCTURAS GENERALES EXISTENTES

	MALLA METÁLICA
	TUBERÍA DE GAS
	TUBERÍA DE AGUA
	LÍNEA ELÉCTRICA AÉREA (L.E.A)
	LÍNEA DE TELEFONÍA AÉREA (L.T.A)
	POZOS SANEAMIENTO
	TORRETAS LUZ
	FAROLAS
	COTOS Y MOJONES

AFECCIONES FERROCARRIL-AVE MADRID-TOLEDO

	LÍMITE EXTERIOR DE PROTECCIÓN
	LÍNEA DE EDIFICACIÓN

AFECCIONES VÍAS PECUARIAS - PASO DE GANADOS SOBRE EL Cº DE ARANJUEZ A TOLEDO

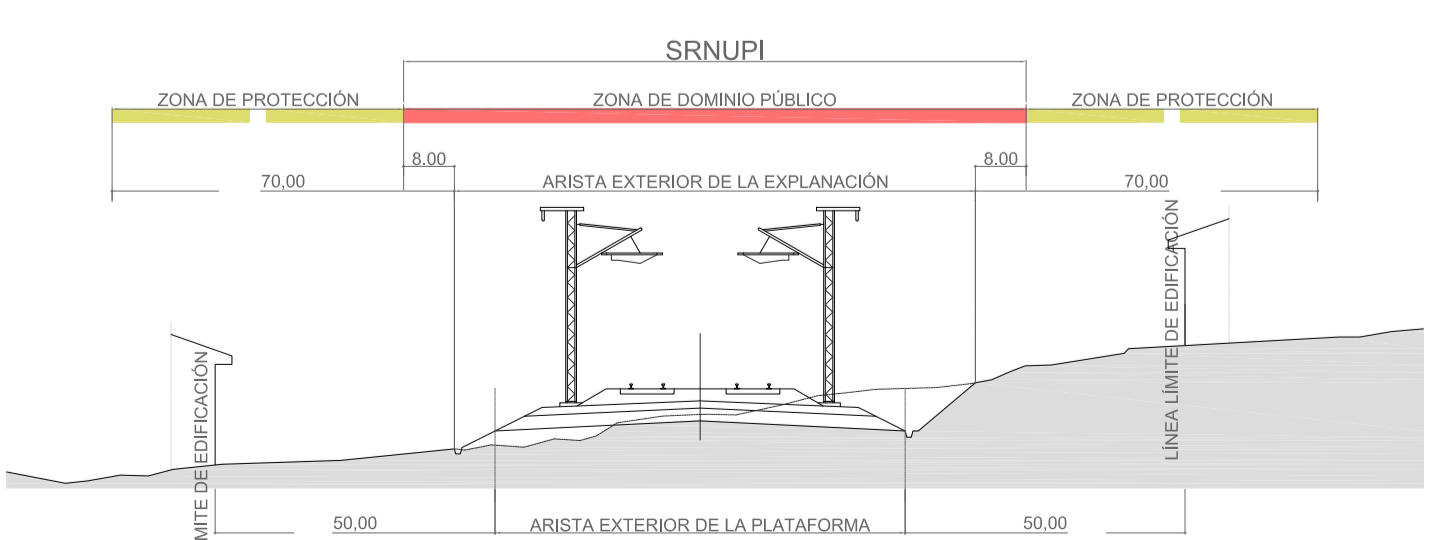
	LÍMITE PROTECCIÓN VÍA PECUARIA
--	--------------------------------

AFECCIONES HIDRÁULICAS - ARROYO DE RAMABUJAS

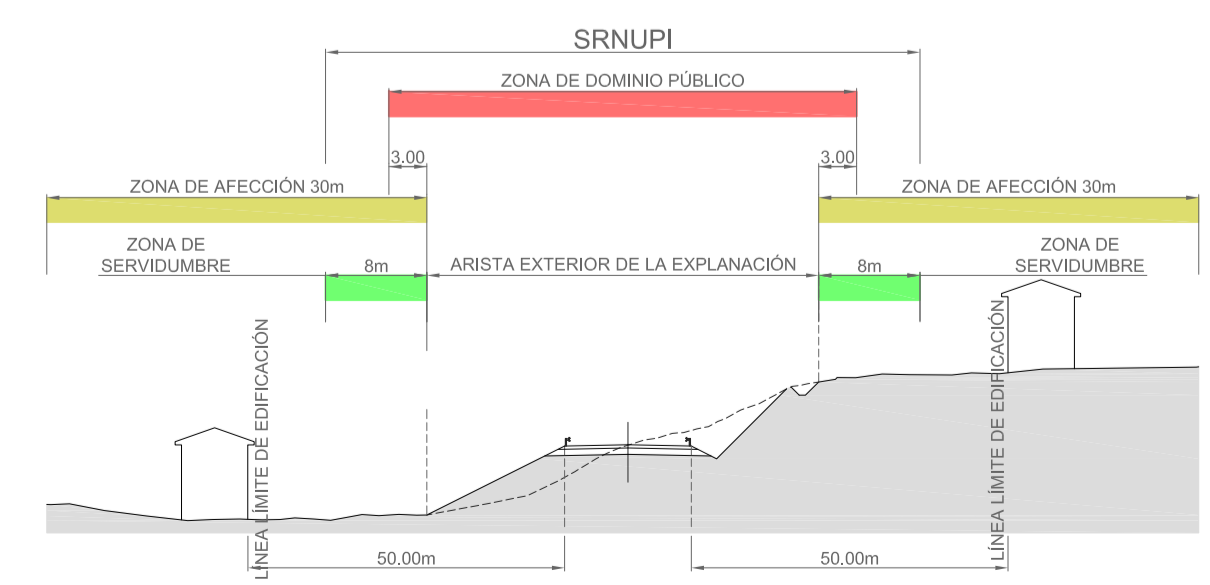
	LÍMITE ZONA DE POLICÍA
	ARROYO DE RAMABUJAS

AFECCIONES CARRETERA N-400

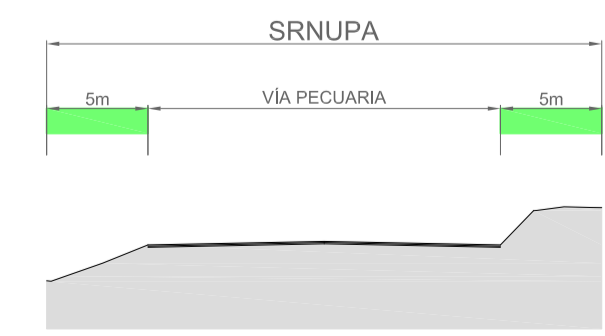
	ARISTA EXTERIOR DE CALZADA
	ARISTA EXTERIOR DE EXPLANACIÓN
	LÍMITE EXTERIOR ZONA DOMINIO PÚBLICO
	LÍMITE EXTERIOR ZONA SERVIDUMBRE
	LÍMITE EXTERIOR ZONA AFECCIÓN
	LÍNEA LÍMITE DE EDIFICACIÓN



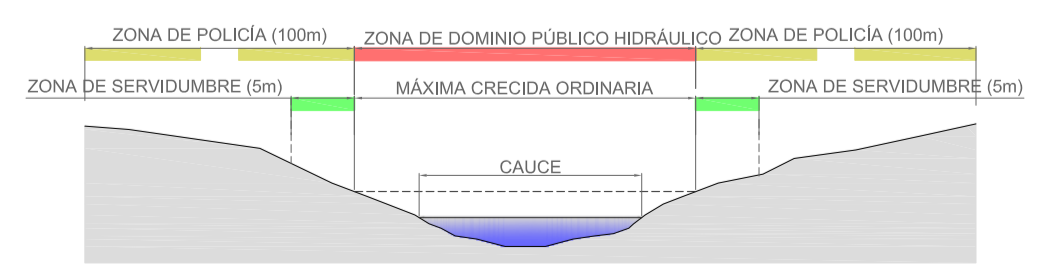
INFRAESTRUCTURAS FERROVIARIAS



RED CARRETERAS ESTADO CARRETERA CONVENCIONAL



VÍAS PECUARIAS



DOMINIO PÚBLICO HIDRÁULICO

PLAN GENERAL ORDENACIÓN URBANA 1986

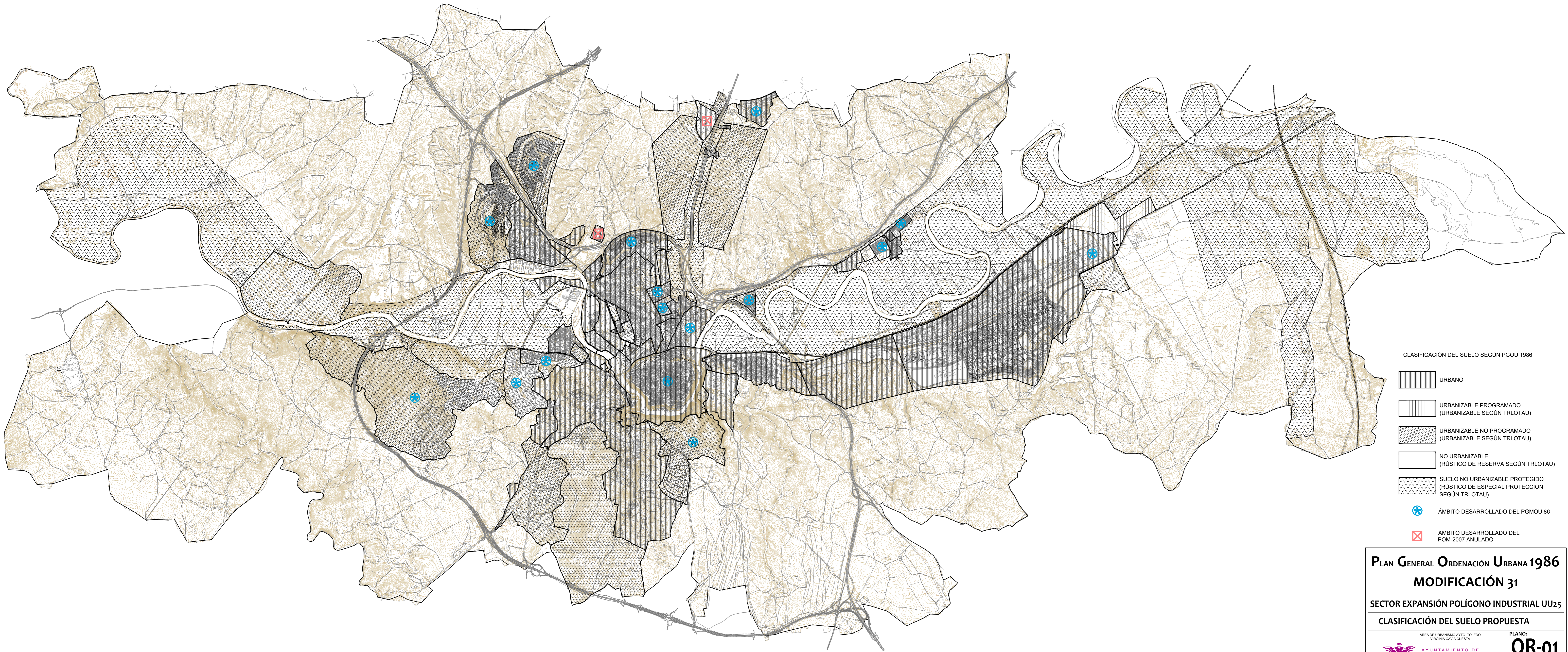
MODIFICACIÓN 31

SECTOR EXPANSIÓN POLÍGONO INDUSTRIAL UU25





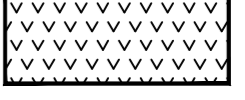


AFECCIONES E INFRAESTRUCTURAS EXISTENTES



PLANO:
I-05
HOJA DE
ESCALA: 1:2.500



CLASIFICACIÓN DEL SUELO SEGÚN PGOU 1986

-  URBANO
-  URBANIZABLE PROGRAMADO (URBANIZABLE SEGÚN TRLOTAU)
-  URBANIZABLE NO PROGRAMADO (URBANIZABLE SEGÚN TRLOTAU)
-  NO URBANIZABLE (RÚSTICO DE RESERVA SEGÚN TRLOTAU)
-  SUELO NO URBANIZABLE PROTEGIDO (RÚSTICO DE ESPECIAL PROTECCIÓN SEGÚN TRLOTAU)
-  ÁMBITO DESARROLLADO DEL PGMOU 86
-  ÁMBITO DESARROLLADO DEL POM-2007 ANULADO

PLAN GENERAL ORDENACIÓN URBANA 1986
MODIFICACIÓN 31

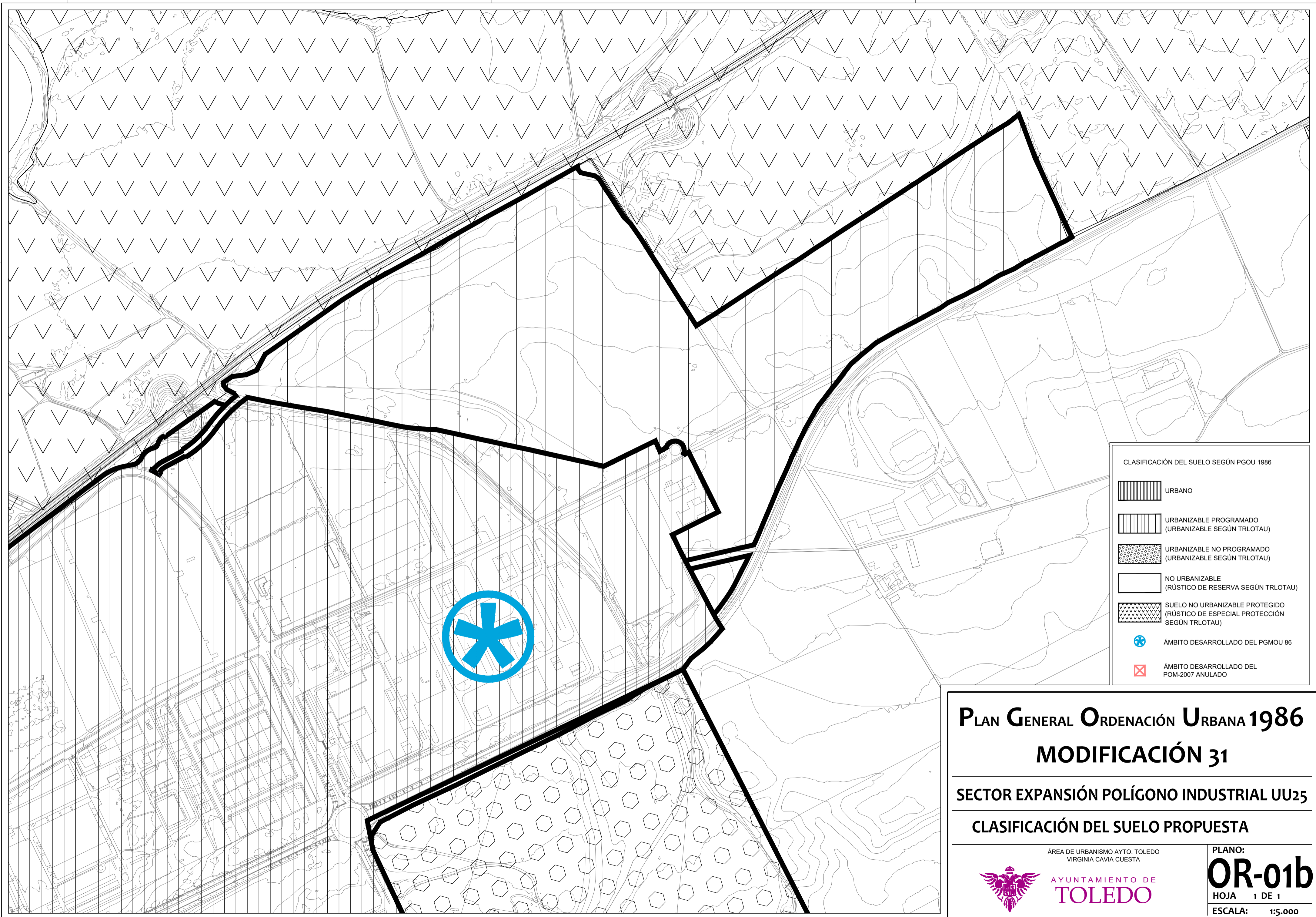
SECTOR EXPANSIÓN POLÍGONO INDUSTRIAL UU25

CLASIFICACIÓN DEL SUELO PROPUESTA

ÁREA DE URBANISMO AYTO. TOLEDO
 VIRGINIA CAVIA CUESTA



PLANO:
OR-01
 HOJA 1 DE 1
 ESCALA: 1:25.000



CLASIFICACIÓN DEL SUELO SEGÚN PGOU 1986

	URBANO
	URBANIZABLE PROGRAMADO (URBANIZABLE SEGÚN TRLOTAU)
	URBANIZABLE NO PROGRAMADO (URBANIZABLE SEGÚN TRLOTAU)
	NO URBANIZABLE (RÚSTICO DE RESERVA SEGÚN TRLOTAU)
	SUELO NO URBANIZABLE PROTEGIDO (RÚSTICO DE ESPECIAL PROTECCIÓN SEGÚN TRLOTAU)
	ÁMBITO DESARROLLADO DEL PGMOU 86
	ÁMBITO DESARROLLADO DEL POM-2007 ANULADO

PLAN GENERAL ORDENACIÓN URBANA 1986
MODIFICACIÓN 31

SECTOR EXPANSIÓN POLÍGONO INDUSTRIAL UU25

CLASIFICACIÓN DEL SUELO PROPUESTA



ÁREA DE URBANISMO AYTO. TOLEDO
 VIRGINIA CAVIA CUESTA
AYUNTAMIENTO DE TOLEDO

PLANO:
OR-01b
 HOJA 1 DE 1
 ESCALA: 1:5,000



UU25 + AMPLIACIÓN	
SUPERFICIE DEL SECTOR CON SG	680.913,11 m ² s
SUPERFICIE DEL SECTOR SIN SG	680.913,11 m ² s
SISTEMAS ESTRUCTURANTES	16.545,88 m ² s
SISTEMAS LOCALES DEIS	22.802,07 m ² s
SISTEMAS LOCALES DEIS-CT	150,00 m ² s
COEF.EDIFICABILIDAD SOBRE LA SUP. DEL SECTOR	0,6285
DOTACIONAL DE COMUNICACIONES (DC) VIARIO	35.799,28 m ² s
DOTACIONAL PÚBLICO (SLDP)	34.050,38 m ² s
DOTACIONAL VERDE (SLDV)	68.094,82 m ² s
SUPERFICIE SUELO PARCELAS LUCRATIVAS	503.470,68 m ² s
Industrial	503.470,68 m ² s
SUPERFICIE CONSTRUIDA LUCRATIVA	427.950,08 m ² c
SUPERFICIES EDIFICABLES	
Industrial	427.950,08 m ² c

SISTEMA LOCAL DE DOTACIÓN PÚBLICA (S.L.D.P.)	
Artículo 22 punto 3 del Reglamento de Planeamiento: En sectores de uso global industrial, terciario o dotacional, la reserva de suelo dotacional público, sin computar el viario, será como mínimo:	
generales (SS.GG.) adscritos, destinándose un tercio de dicha reserva a equipamiento (D.P.)	
Superficie de actuación	680.913,11 m ² s
Superficie de SS.GG.*	0,00 m ² s
Superficie mínima S.L.D.P. (1/3*15%*(Sup. actuación - Sup. SS.GG.))	34.045,66 m ² s
Superficie S.L.D.P. en Proyecto	34.050,38 m²s

ZONAS VERDES (D.V.)	
Artículo 22 punto 3 del Reglamento de Planeamiento: En sectores de uso global industrial, terciario o dotacional, la reserva de suelo dotacional público, sin computar el viario, será como mínimo:	
generales (SS.GG.) adscritos, destinándose dos tercios de dicha reserva a zonas verdes (D.V.)	
Superficie de actuación	680.913,11 m ² s
Superficie de SS.GG.*	0,00 m ² s
Superficie mínima D.V. (2/3*15%*(Sup. actuación - Sup. SS.GG.))	68.091,31 m ² s
Superficie D.V. en Proyecto	68.094,82 m²s



CALIFICACIÓN DEL SUELO	
	S.E.I.S SISTEMA ESTRUCTURANTE INFRAESTRUCTURAS Y SERVICIOS URBANOS
	L LOGÍSTICA Y EQUIPAMIENTO PRIVADO
	S.L.D.V.J SISTEMA LOCAL DOTACIONAL ZONA VERDE. JARDÍN
	S.L.D.P. SISTEMA LOCAL DOTACIONAL PÚBLICO
	S.L.D.E.I.S SISTEMA LOCAL DOTACIONAL DE EQUIPAMIENTO INFRAESTRUCTURAS Y SERVICIOS URBANOS
	CALZADA
	ACERA

PLAN GENERAL ORDENACIÓN URBANA 1986
MODIFICACIÓN 31

SECTOR EXPANSIÓN POLÍGONO INDUSTRIAL UU25

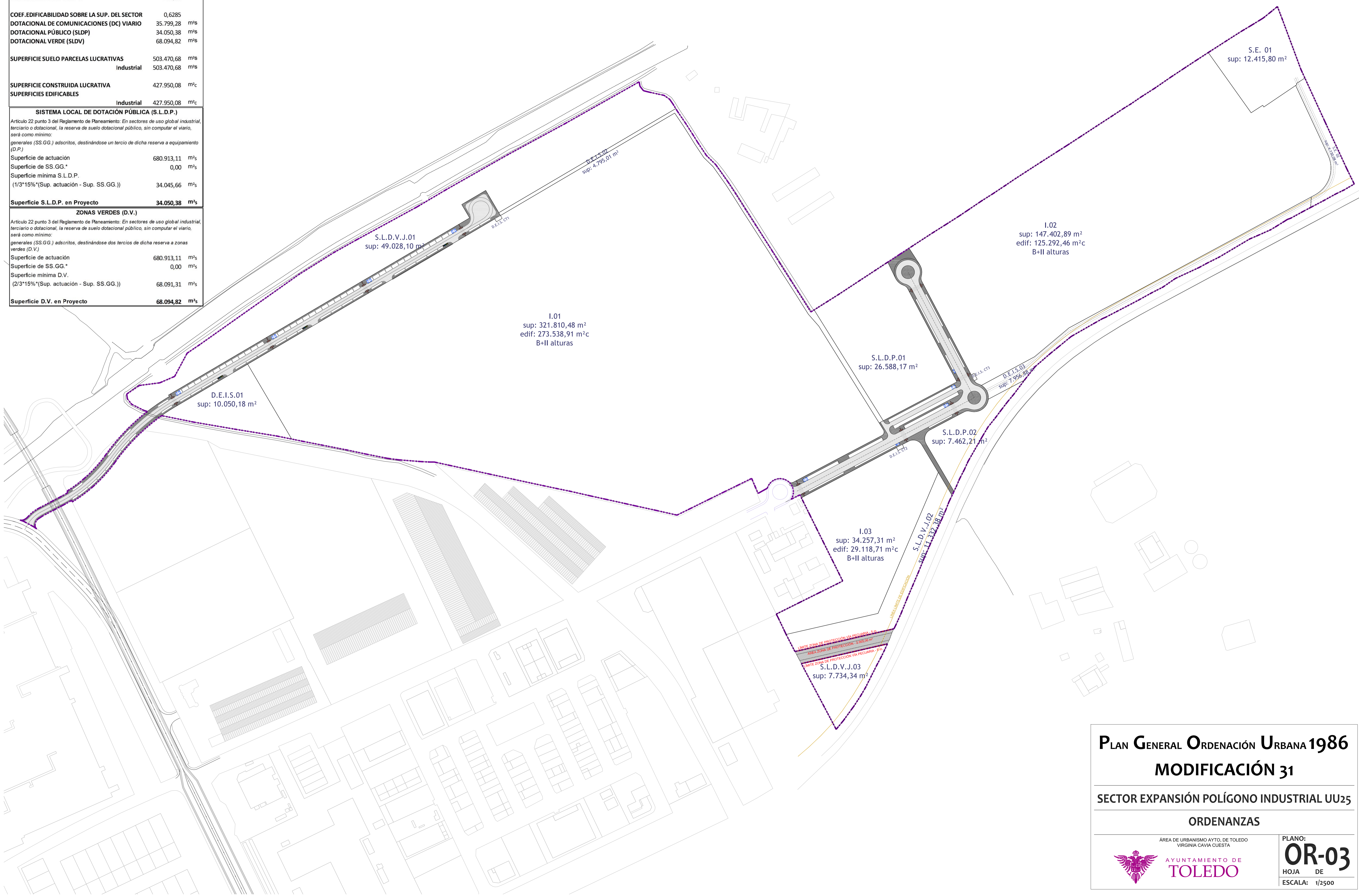
CALIFICACIÓN DEL SUELO



PLANO:
OR-02
HOJA DE
ESCALA: 1/2500



UU25 + AMPLIACIÓN	
SUPERFICIE DEL SECTOR CON SG	680.913,11 m ² s
SUPERFICIE DEL SECTOR SIN SG	680.913,11 m ² s
SISTEMAS ESTRUCTURANTES	16.545,88 m ² s
SISTEMAS LOCALES DEIS	22.802,07 m ² s
SISTEMAS LOCALES DEIS-CT	150,00 m ² s
COEF.EDIFICABILIDAD SOBRE LA SUP. DEL SECTOR	
DOTACIONAL DE COMUNICACIONES (DC) VIARIO	35.799,28 m ² s
DOTACIONAL PÚBLICO (SLDP)	34.050,38 m ² s
DOTACIONAL VERDE (SLDV)	68.094,82 m ² s
SUPERFICIE SUELO PARCELAS LUCRATIVAS	
Industrial	503.470,68 m ² s
SUPERFICIE CONSTRUIDA LUCRATIVA	
SUPERFICIES EDIFICABLES	427.950,08 m ² c
Industrial	427.950,08 m ² c
SISTEMA LOCAL DE DOTACIÓN PÚBLICA (S.L.D.P.)	
Artículo 22 punto 3 del Reglamento de Planeamiento: En sectores de uso global industrial, terciario o dotacional, la reserva de suelo dotacional público, sin computar el viario, será como mínimo:	
generales (SS.GG.) adscritos, destinándose un tercio de dicha reserva a equipamiento (D.P.)	
Superficie de actuación	680.913,11 m ² s
Superficie de SS.GG.*	0,00 m ² s
Superficie mínima S.L.D.P. (1/3*15%*(Sup. actuación - Sup. SS.GG.))	34.045,66 m ² s
Superficie S.L.D.P. en Proyecto	34.050,38 m²s
ZONAS VERDES (D.V.)	
Artículo 22 punto 3 del Reglamento de Planeamiento: En sectores de uso global industrial, terciario o dotacional, la reserva de suelo dotacional público, sin computar el viario, será como mínimo:	
generales (SS.GG.) adscritos, destinándose dos tercios de dicha reserva a zonas verdes (D.V.)	
Superficie de actuación	680.913,11 m ² s
Superficie de SS.GG.*	0,00 m ² s
Superficie mínima D.V. (2/3*15%*(Sup. actuación - Sup. SS.GG.))	68.091,31 m ² s
Superficie D.V. en Proyecto	68.094,82 m²s

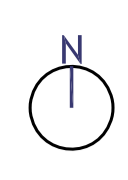


PLAN GENERAL ORDENACIÓN URBANA 1986
MODIFICACIÓN 31
SECTOR EXPANSIÓN POLÍGONO INDUSTRIAL UU25
ORDENANZAS

ÁREA DE URBANISMO AYTO. DE TOLEDO
 VIRGINIA CAVIA CUESTA

AYUNTAMIENTO DE
TOLEDO

PLANO:
OR-03
 HOJA DE
 ESCALA: 1/2500



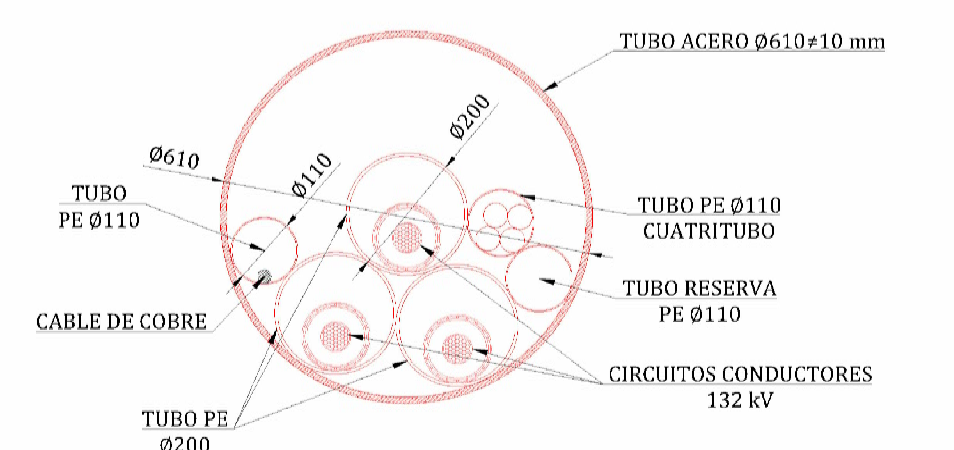
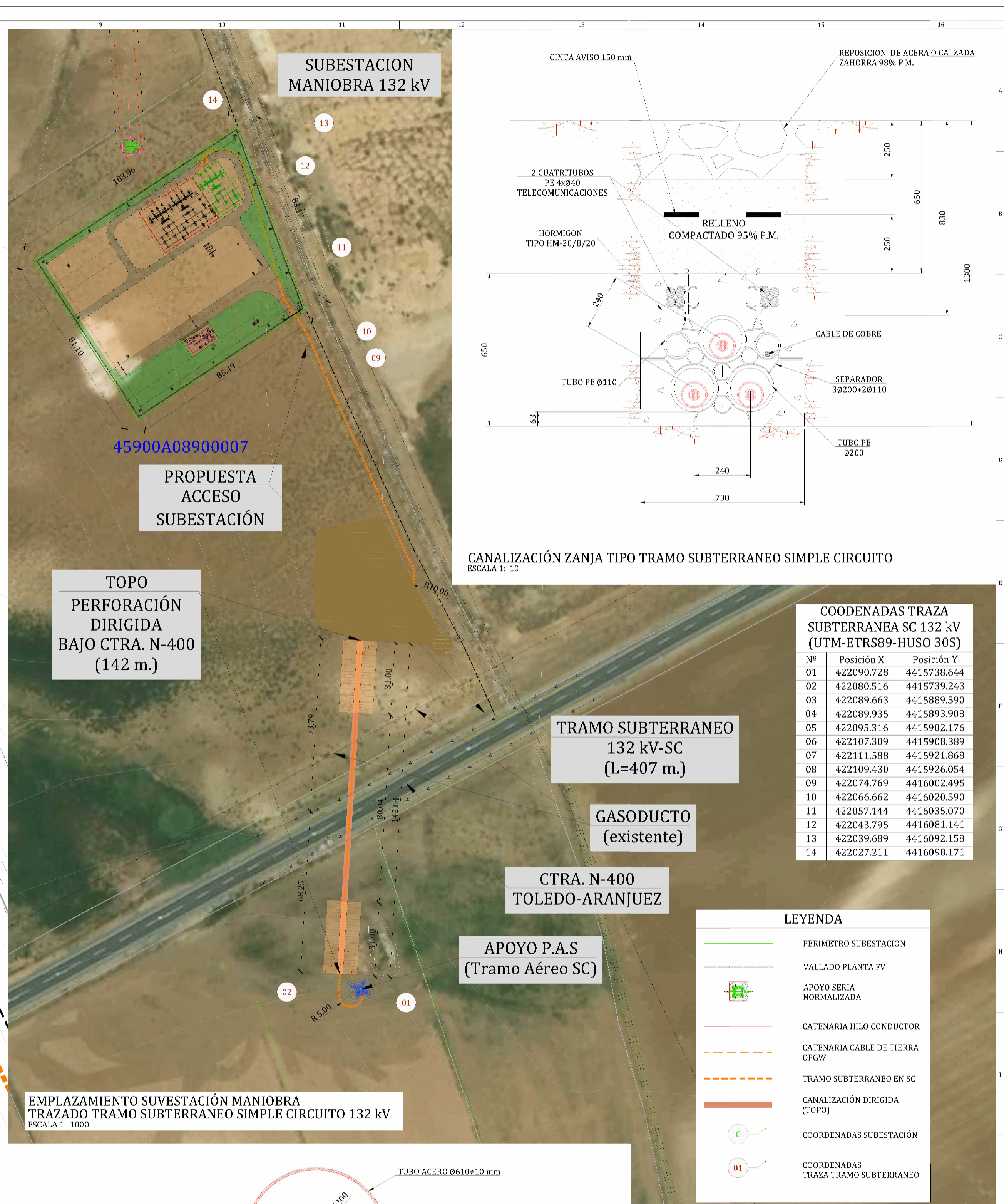
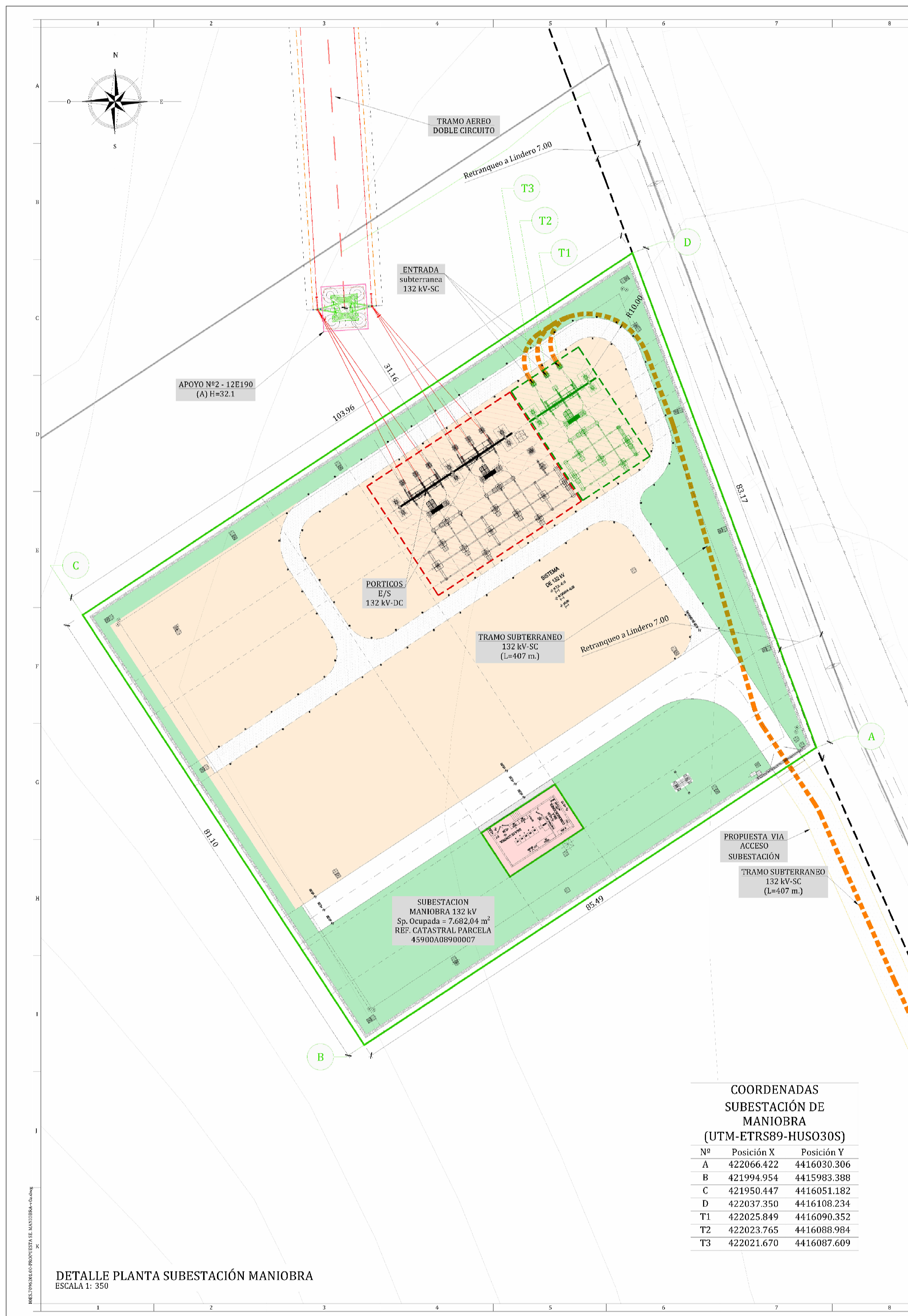
PLAN GENERAL ORDENACIÓN URBANA 1986
MODIFICACIÓN 31

SECTOR EXPANSIÓN POLÍGONO INDUSTRIAL UU25

SUBESTACIÓN



PLANO:
OR-04a
 HOJA DE
 ESCALA: 1/3500



PLAN GENERAL ORDENACION URBANA 1986

MODIFICACION 31

SECTOR EXPANSION POLIGONO INDUSTRIAL UU25

SUBESTACION

ÁREA DE URBANISMO AYTO. DE TOLEDO
VIRGINIA GAVIA CUESTA

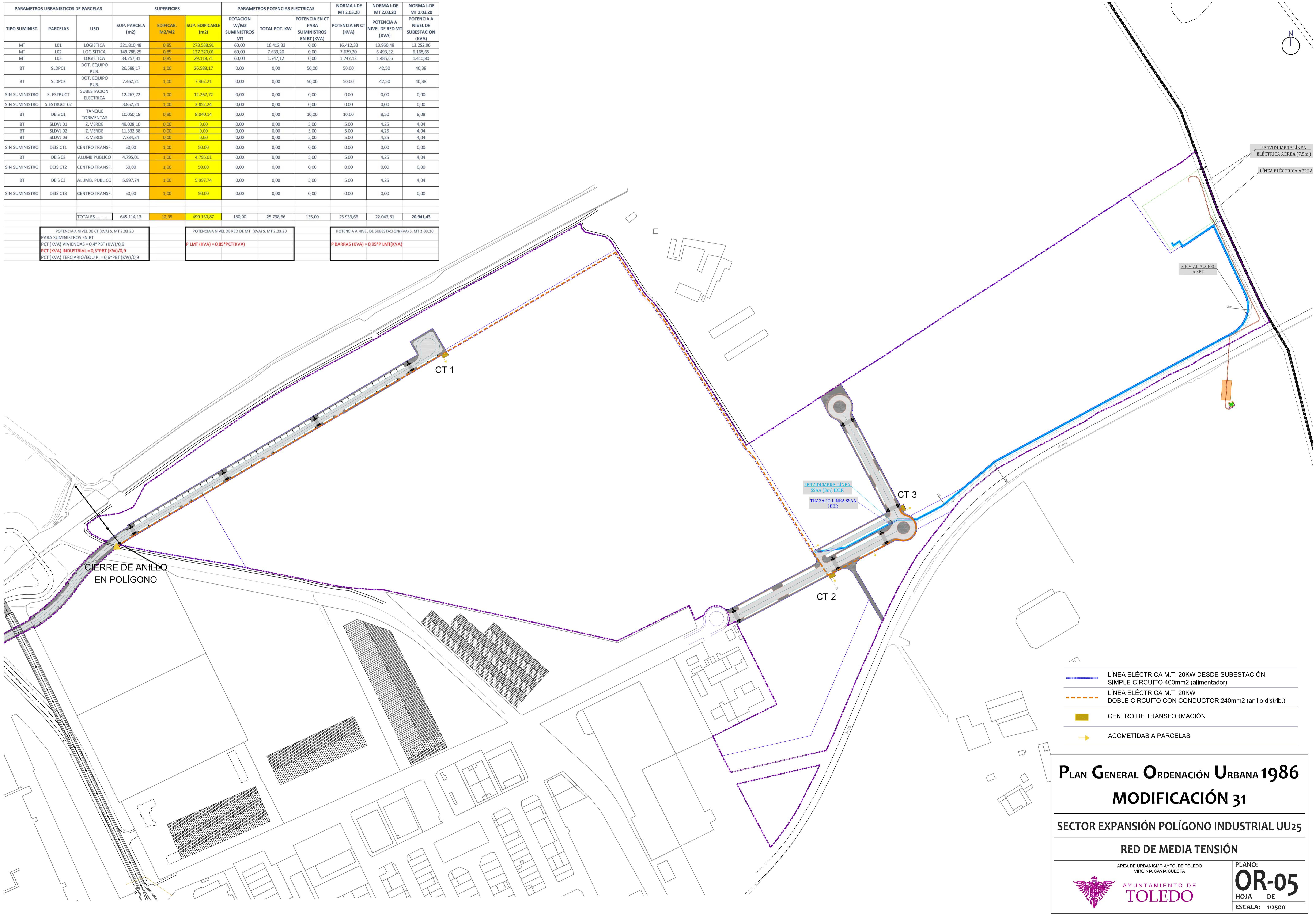
AYUNTAMIENTO DE TOLEDO

PLANO:
OR-04b

HOJA DE
ESCALA: S/E

PARAMETROS URBANISTICOS DE PARCELAS			SUPERFICIES			PARAMETROS POTENCIAS ELECTRICAS			NORMA I-DE MT 2.03.20	NORMA I-DE MT 2.03.20	NORMA I-DE MT 2.03.20
TIPO SUMINIST.	PARCELAS	USO	SUP. PARCELA (m2)	EDIFICAB. M2/M2	SUP. EDIFICABLE (m2)	DOTACION W/M2 SUMINISTROS MT	TOTAL POT. KW	POTENCIA EN CT PARA SUMINISTROS EN BT (KVA)	POTENCIA EN CT (KVA)	POTENCIA A NIVEL DE RED MT (KVA)	POTENCIA A NIVEL DE SUBESTACION (KVA)
MT	L01	LOGISTICA	321.810,48	0,85	273.538,91	60,00	16.412,33	0,00	16.412,33	13.950,48	13.252,96
MT	L02	LOGISTICA	149.788,25	0,85	127.320,01	60,00	7.639,20	0,00	7.639,20	6.493,32	6.168,65
MT	L03	LOGISTICA	34.257,31	0,85	29.118,71	60,00	1.747,12	0,00	1.747,12	1.485,05	1.430,80
BT	SLDP01	DOT. EQUIPO PLB.	26.588,17	1,00	26.588,17	0,00	0,00	50,00	50,00	42,50	40,38
BT	SLDP02	DOT. EQUIPO PLB.	7.462,21	1,00	7.462,21	0,00	0,00	50,00	50,00	42,50	40,38
SIN SUMINISTRO	S. ESTRUCT	SUBESTACION ELECTRICA	12.267,72	1,00	12.267,72	0,00	0,00	0,00	0,00	0,00	0,00
SIN SUMINISTRO	S. ESTRUCT 02		3.852,24	1,00	3.852,24	0,00	0,00	0,00	0,00	0,00	0,00
BT	DEIS 01	TANQUE TORMENTAS	10.050,18	0,80	8.040,14	0,00	0,00	10,00	10,00	8,50	8,08
BT	SLDVJ 01	Z. VERDE	49.028,10	0,00	0,00	0,00	0,00	5,00	5,00	4,25	4,04
BT	SLDVJ 02	Z. VERDE	11.332,38	0,00	0,00	0,00	0,00	5,00	5,00	4,25	4,04
BT	SLDVJ 03	Z. VERDE	7.734,34	0,00	0,00	0,00	0,00	5,00	5,00	4,25	4,04
SIN SUMINISTRO	DEIS CT1	CENTRO TRANSF.	50,00	1,00	50,00	0,00	0,00	0,00	0,00	0,00	0,00
BT	DEIS 02	ALUMB PUBLICO	4.795,01	1,00	4.795,01	0,00	0,00	5,00	5,00	4,25	4,04
SIN SUMINISTRO	DEIS CT2	CENTRO TRANSF.	50,00	1,00	50,00	0,00	0,00	0,00	0,00	0,00	0,00
BT	DEIS 03	ALUMB. PUBLICO	5.997,74	1,00	5.997,74	0,00	0,00	5,00	5,00	4,25	4,04
SIN SUMINISTRO	DEIS CT3	CENTRO TRANSF.	50,00	1,00	50,00	0,00	0,00	0,00	0,00	0,00	0,00
TOTALES			645.114,13	12,35	499.130,87	180,00	25.798,66	135,00	25.933,66	22.043,61	20.941,43

POTENCIA A NIVEL DE CT (KVA) S. MT 2.03.20 PARA SUMINISTROS EN BT PCT (KVA) VIVIENDAS = 0,4*PBT (KW)/0,9 PCT (KVA) INDUSTRIAL = 0,5*PBT (KW)/0,9 PCT (KVA) TERCARIO/EDUP. = 0,6*PBT (KW)/0,9	POTENCIA A NIVEL DE RED DE MT (KVA) S. MT 2.03.20 P LMT (KVA) = 0,85*PCT (KVA)	POTENCIA A NIVEL DE SUBESTACION (KVA) S. MT 2.03.20 P BARRAS (KVA) = 0,95*P LMT (KVA)
---	---	--



- LÍNEA ELÉCTRICA M.T. 20KW DESDE SUBESTACIÓN. SIMPLE CIRCUITO 400mm2 (alimentador)
- - - LÍNEA ELÉCTRICA M.T. 20KW DOBLE CIRCUITO CON CONDUCTOR 240mm2 (anillo distrib.)
- CENTRO DE TRANSFORMACIÓN
- ACOMETIDAS A PARCELAS

PLAN GENERAL ORDENACIÓN URBANA 1986
MODIFICACIÓN 31

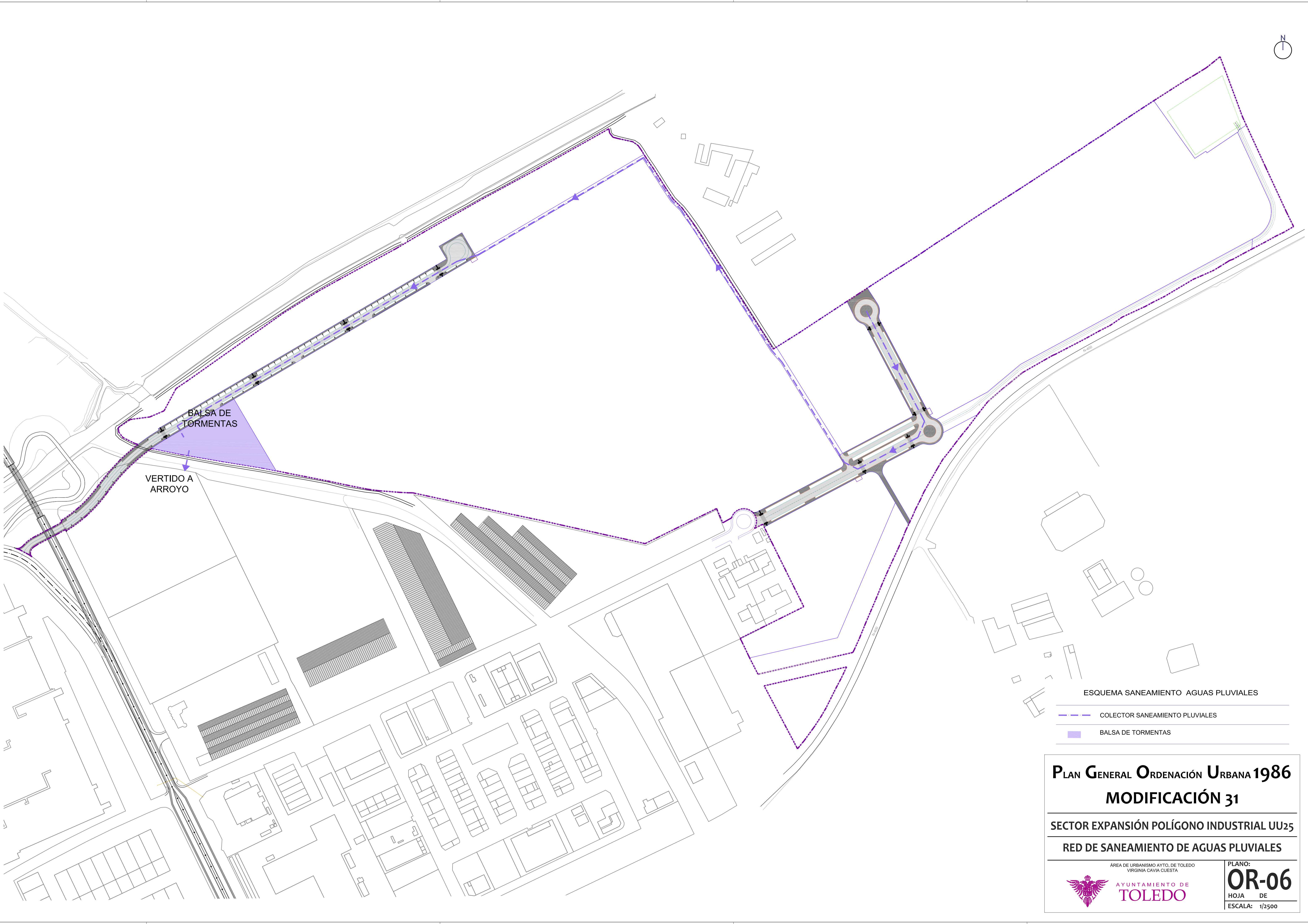
SECTOR EXPANSIÓN POLÍGONO INDUSTRIAL UU25

RED DE MEDIA TENSIÓN

ÁREA DE URBANISMO AYTO. DE TOLEDO
VIRGINIA CAVIA CUESTA

AYUNTAMIENTO DE TOLEDO

PLANO:
OR-05
HOJA DE
ESCALA: 1/2500



Balsa de Tormentas
Vertido a Arroyo

ESQUEMA SANEAMIENTO AGUAS PLUVIALES

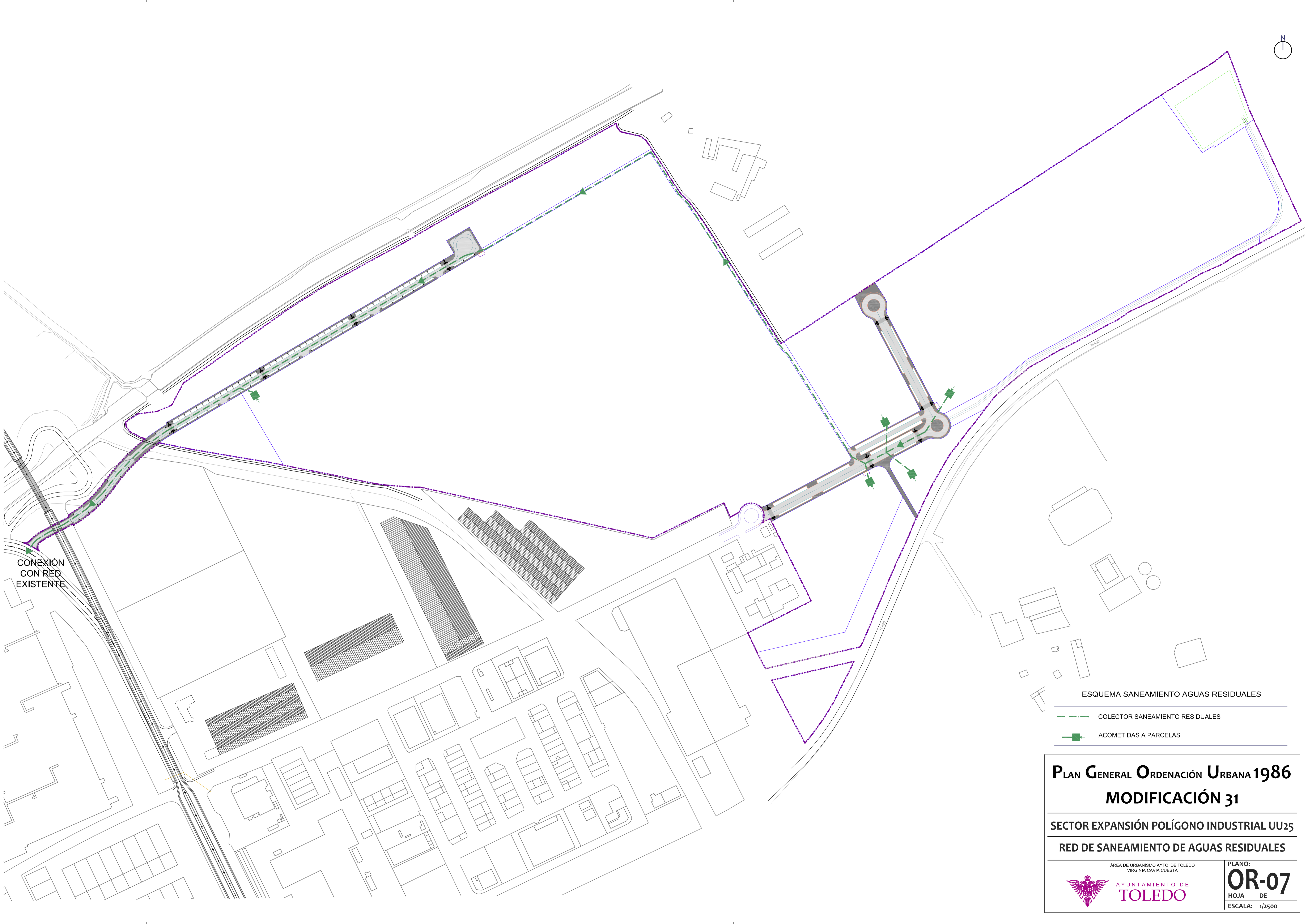
- COLECTOR SANEAMIENTO PLUVIALES
- Balsa de Tormentas

PLAN GENERAL ORDENACIÓN URBANA 1986 MODIFICACIÓN 31

SECTOR EXPANSIÓN POLÍGONO INDUSTRIAL UU25
RED DE SANEAMIENTO DE AGUAS PLUVIALES



PLANO:
OR-06
HOJA DE
ESCALA: 1/2500



CONEXIÓN
CON RED
EXISTENTE

ESQUEMA SANEAMIENTO AGUAS RESIDUALES

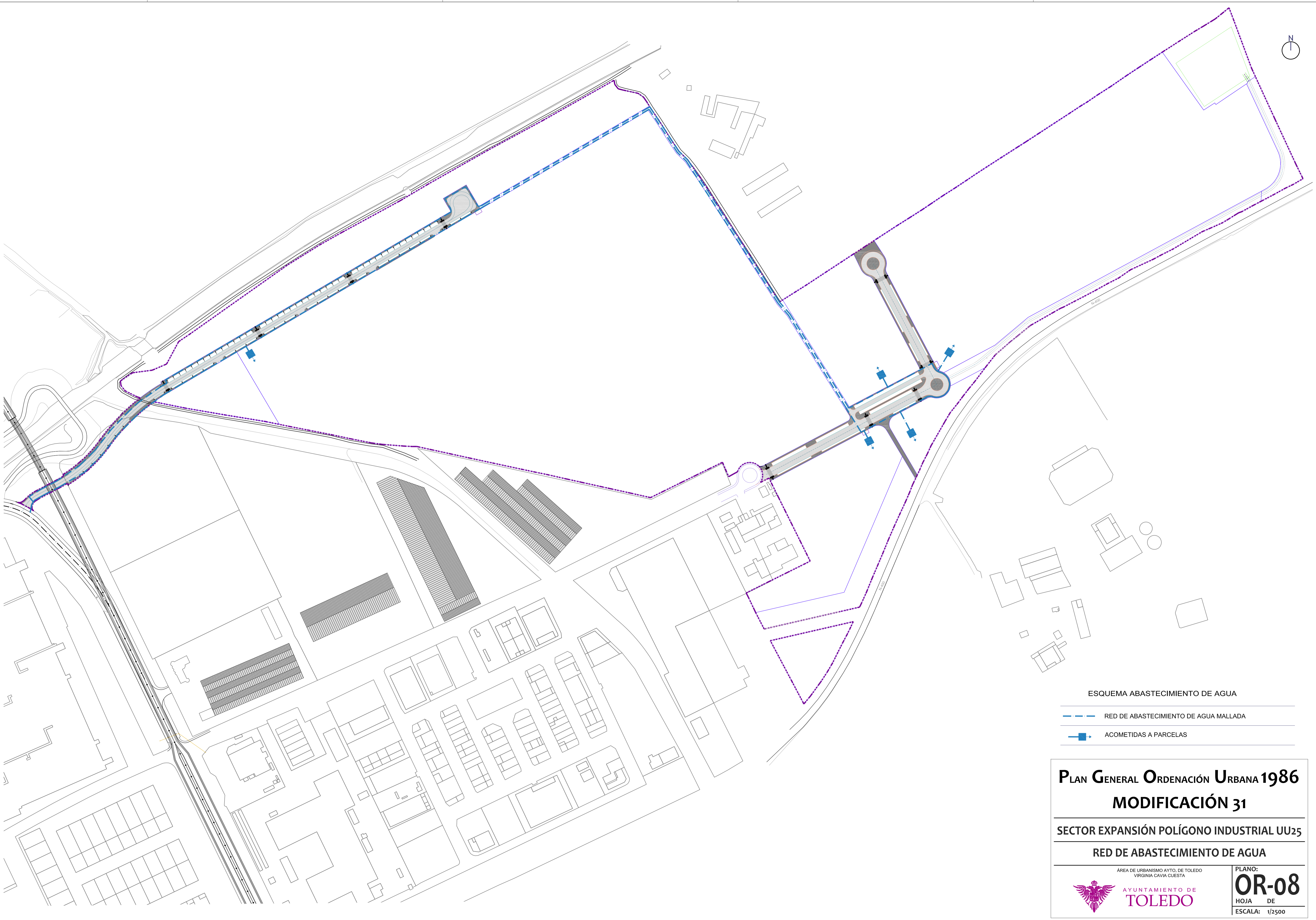
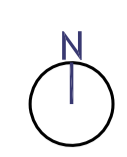
- COLECTOR SANEAMIENTO RESIDUALES
- ACOMETIDAS A PARCELAS

PLAN GENERAL ORDENACIÓN URBANA 1986
MODIFICACIÓN 31

SECTOR EXPANSIÓN POLÍGONO INDUSTRIAL UU25
RED DE SANEAMIENTO DE AGUAS RESIDUALES



PLANO:
OR-07
HOJA DE
ESCALA: 1/2500



ESQUEMA ABASTECIMIENTO DE AGUA

- — — RED DE ABASTECIMIENTO DE AGUA MALLADA
- ACOMETIDAS A PARCELAS

PLAN GENERAL ORDENACIÓN URBANA 1986
MODIFICACIÓN 31

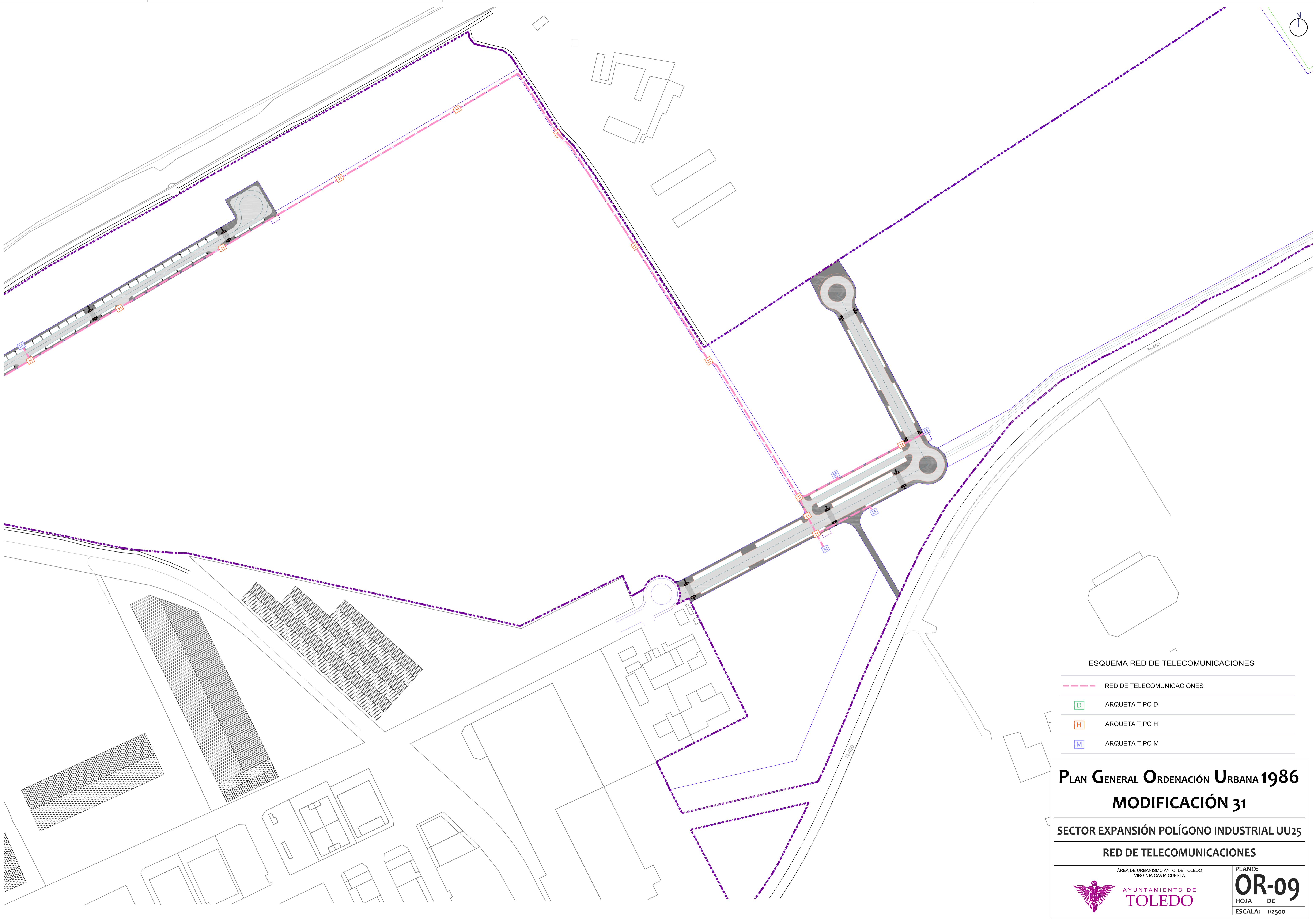
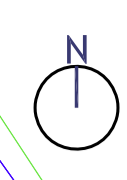
SECTOR EXPANSIÓN POLÍGONO INDUSTRIAL UU25

RED DE ABASTECIMIENTO DE AGUA

ÁREA DE URBANISMO AYTO. DE TOLEDO
VIRGINIA CAVIA CUESTA



PLANO:
OR-08
HOJA DE
ESCALA: 1/2500



ESQUEMA RED DE TELECOMUNICACIONES

- RED DE TELECOMUNICACIONES
- D ARQUETA TIPO D
- H ARQUETA TIPO H
- M ARQUETA TIPO M

PLAN GENERAL ORDENACIÓN URBANA 1986
MODIFICACIÓN 31

SECTOR EXPANSIÓN POLÍGONO INDUSTRIAL UU25

RED DE TELECOMUNICACIONES

ÁREA DE URBANISMO AYTO. DE TOLEDO
 VIRGINIA CAVIA CUESTA



PLANO:
OR-09
 HOJA DE
 ESCALA: 1/2500