CATÁLOGO. PLAN DE ORDENACIÓN MUNICIPAL

PROTECCION: PARCIAL

REFERENCIA CATASTRAL:

Manzana 28426

Parcela 01

AYUNTAMIENTO DE TOLEDO

1.- SITUACIÓN

ERMITA DE SAN ROQUE

Calle/Plaza: PLAZA DE SAN ANTON — Núm. S/N

VALORACIÓN FINAL: [ ] INTEGRAL [x] PARCIAL [ ] AMBIENTAL

2.- INFORMACIÓN

2.1. PROPIETARIO: N

2.2. EDIFICACIÓN TIPO

Residencial	
Industrial	
Oficinas	
Comercial	
Deportivos	
Espectáculos	
Turismo	
Sanidad	
Cultural	
Religioso	x
Edificios Históricos	

2.3. SUPERFICIE DE LA PARCELA: 250 m²

SUPERFICIE CONSTRUIDA: 250 m²

OCUPACIÓN: 0 %

2.4. VACÍA [ ]

OCUPADA [x]

2.5. USOS PORMENORIZADOS

	Solar	Vivienda	Comercio	Ocio	Administrativo	Cultural	Industria	Oficinas	Almacén	Garaje	Sanitario	Religioso	Sin uso	Sótano
Sótano														
P. Baja		x										x		
P. Primera														
P. Segunda														
P. Tercera														
P. Cuarta														
Ático														

3.- VALORACIÓN ARQUITECTÓNICO / URBANÍSTICA

		+	0	-
3.1. ENTORNO	Valor Ambiental			x
	Integración		x	
	Singularidad		x	
3.2. VOLUMEN	Relación Altura/Calle		x	
	Alero/Remate		x	
	Medianerías vistas			
	Elementos en cubierta		x	
3.3. FACHADAS	Composición		x	
	Cuerpos volados/miradores			
	Acabado		x	
	Elementos Ornamentales		x	
	Portada		x	
	Cerrajería	x		
	Carpintería		x	
3.4. ESPACIOS	Zaguán			
	Patio			
	Galería			
	Elementos Decorativos			
	Escaleras			
	Jardín			
3.5. TIPOLOGÍA	Unifamiliar			
	Colectiva			
	Casa Patio			
	Compacta			

3.6. ESTADO DE CONSERVACIÓN

	1	2	3	4	5+
Fachadas				x	

	+	0	-
Estabilidad	x		
Aspecto			x

4.- VALORACIÓN GLOBAL

PROTECCIÓN PARCIAL

INFORME

El nombre corresponde con el que se da al barrio de Toledo conocido como San Antón, cuyo origen se debe al convento-hospedería próximo a ella y fundado en 1316, por el señor de Orgaz, cuyo edificio está desaparecido totalmente.

La ermita fue destruida en la guerra de la independencia, al estar aislada en el denominado cerro de la Horca, reconstruyéndose en 1857. La ermita sirvió como lugar de concentración y creación del citado barrio en el siglo XX.

Corresponde con una construcción sencilla de una nave. Exteriormente presenta un acabado encalado en blanco, sin elementos decorativos.

Bibliografía.
Antonio Martín Gamero. Los Cigarrales de Toledo. 1857
Julio Porres Martín-Cleto. Historia de las Calles de Toledo.

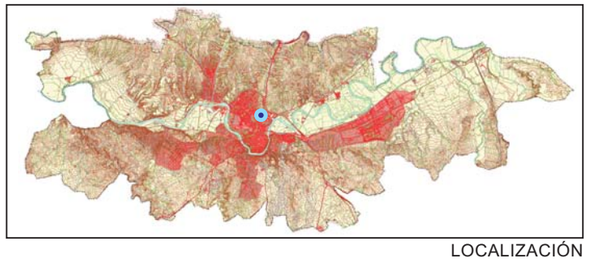

LOCALIZACIÓN

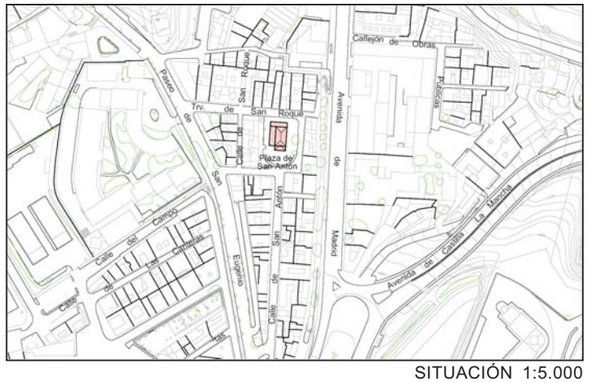

SITUACIÓN 1:5.000

DESCRIPCIÓN GRÁFICA 1:200

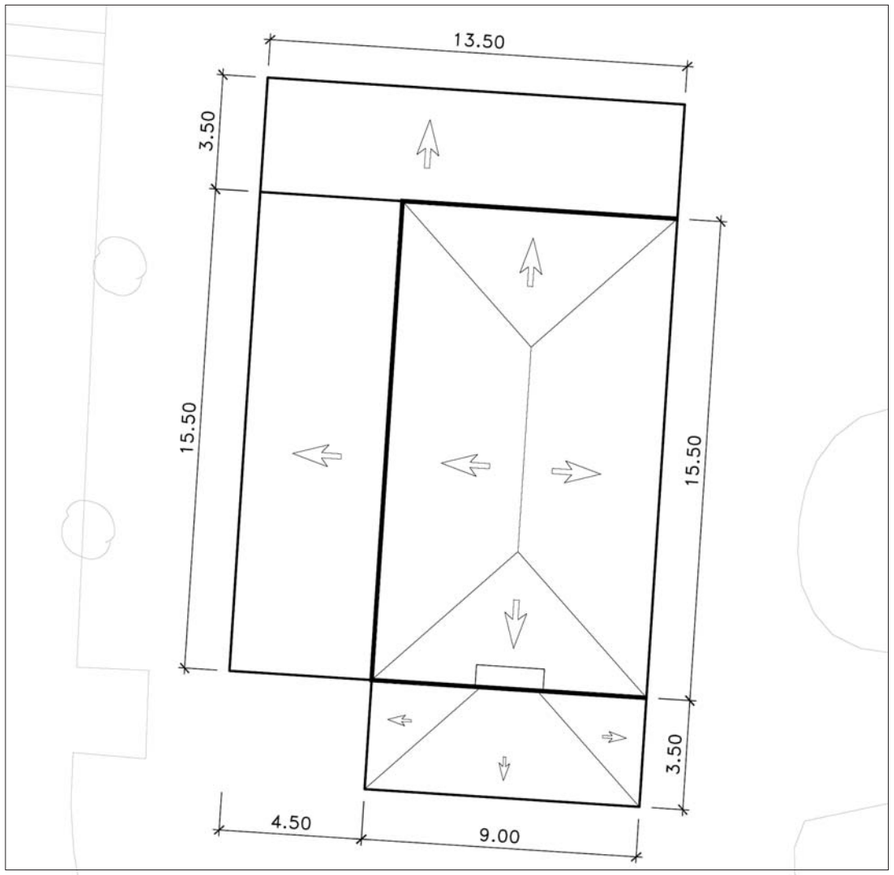

FACHADA PRINCIPAL

FACHADA LATERAL

PROTECCION: PARCIAL

REFERENCIA CATASTRAL:

Manzana 28426

Parcela 01

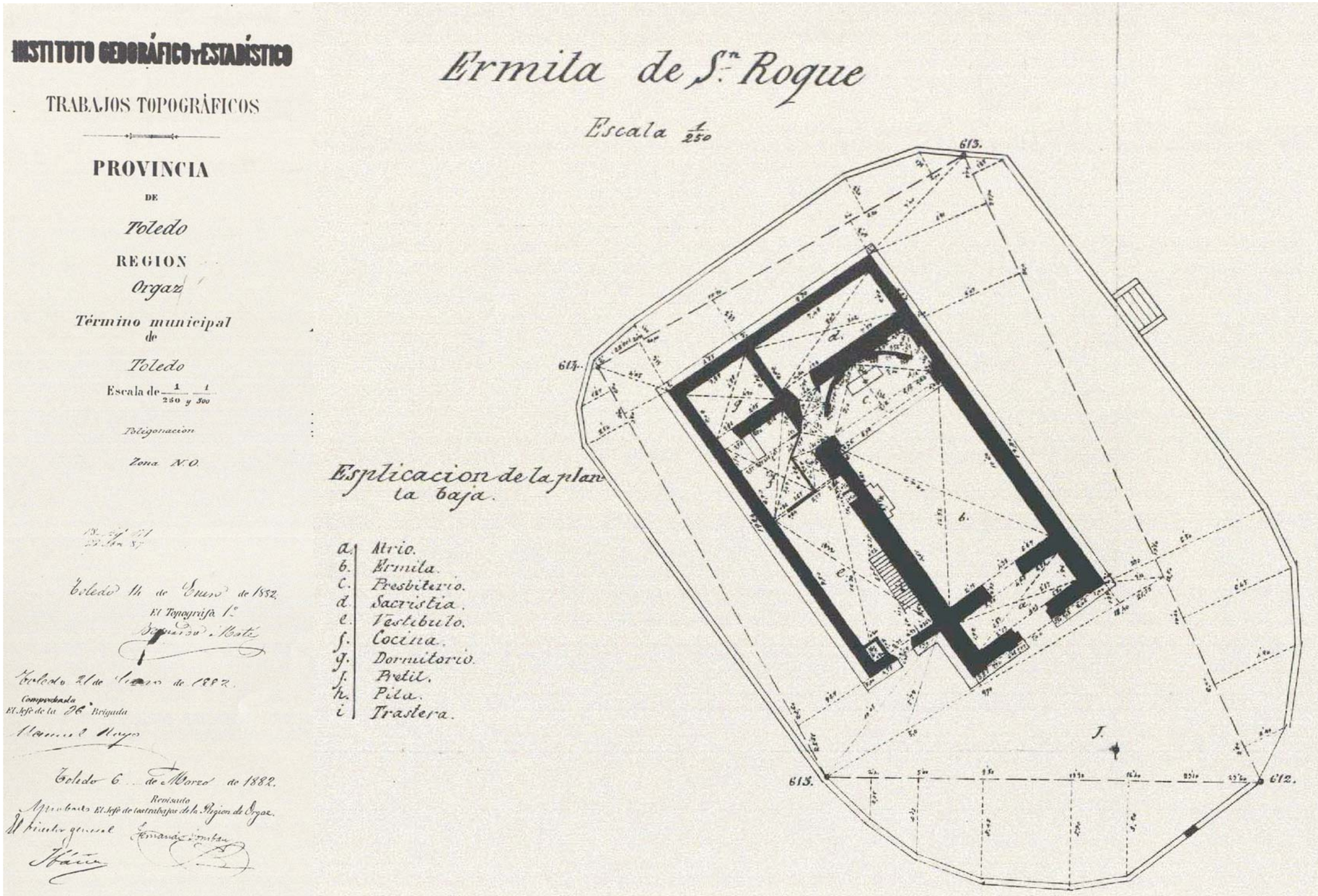

PLANTA