CATÁLOGO. PLAN DE ORDENACIÓN MUNICIPAL

PROTECCION: INTEGRAL

REFERENCIA CATASTRAL:

Manzana 18220
Parcela 01

AYUNTAMIENTO DE TOLEDO

ERMITA NUESTRA SEÑORA DE LA CABEZA

1.- SITUACIÓN

Calle/Plaza SUBIDA DE LA VIRGEN DE LA CABEZA Núm. S/N

VALORACIÓN FINAL ■ INTEGRAL ☐ PARCIAL ☐ AMBIENTAL

2.- INFORMACIÓN

2.1. PROPIETARIO N

2.2. EDIFICACIÓN TIPO

Residencial	
Industrial	
Oficinas	
Comercial	
Deportivos	
Espectáculos	
Turismo	
Sanidad	
Cultural	
Religioso	■
Edificios Históricos	

2.3. SUPERFICIE DE LA PARCELA 3.378 m²
SUPERFICIE CONSTRUIDA 400 m²
OCUPACIÓN 12 %

2.4. VACÍA ☐
OCUPADA ■

2.5. USOS PORMENORIZADOS

	Solar	Vivienda	Comercio	Ocio	Administrativo	Cultural	Industria	Oficinas	Almacén	Garaje	Sanitario	Religioso	Sin uso	Sótano
Sótano														
P. Baja		■										■		
P. Primera												■		
P. Segunda														
P. Tercera														
P. Cuarta														
Ático														

3.- VALORACIÓN ARQUITECTÓNICO / URBANÍSTICA

		+	0	-
3.1. ENTORNO	Valor Ambiental	■		
	Integración	■		
	Singularidad	■		
3.2. VOLUMEN	Relación Altura/Calle	■		
	Alero/Remate	■		
	Medianerías vistas			
	Elementos en cubierta	■		
3.3. FACHADAS	Composición	■		
	Cuerpos volados/miradores			
	Acabado	■		
	Elementos Ornamentales		■	
	Portada	■		
	Cerrajería		■	
	Carpintería		■	
3.4. ESPACIOS	Zaguán			
	Patio			
	Galería			
	Elementos Decorativos			
	Escaleras			
	Jardín		■	
3.5. TIPOLOGÍA	Unifamiliar			
	Colectiva			
	Casa Patio			
	Compacta			

3.6. ESTADO DE CONSERVACIÓN

	1	2	3	4	5+
Fachadas				■	

	+	0	-
Estabilidad	■		
Aspecto	■		

4.- VALORACIÓN GLOBAL

PROTECCIÓN INTEGRAL

INFORME

Situada en un promontorio, junto al arroyo denominado Valde Colomba, topónonimo usado o conocido todavía en el siglo XIX. Este nombre procede de la antigua capilla o beatorio visigodo habitado por monjes mozárabes a principios del siglo XII y cedido a los premonstratenses bajo el nombre de Santa Colomba por el arzobispo don Raimundo en el año 1152. Se alza la Ermita de Ntra. Sra. De la Cabeza. El arroyo, que nace entre la quinta de Mirabel y la pozuela, forma un lugar de interés natural sobre el que destaca la citada ermita.

La ermita corresponde con una reconstrucción de la Ermita del siglo XVII, levantada a imitación de otra mayor situada en Andujar en el monte de tal denominación, y que ha estado arruinada en distintas épocas.

La construcción está hecha de fábrica de ladrillo de era, y presenta un interior muy sencillo. Su interés radica en su implantación sobre el montículo lo que le da una presencia importante.

Bibliografía.
Antonio Martín Gamero. Los Cigarrales de Toledo. 1857.
Julio Porres Martín-Cleto. Historia de las Calles de Toledo.

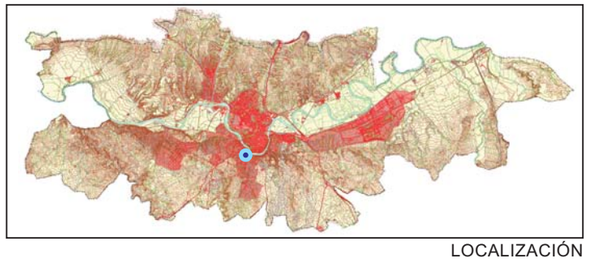

LOCALIZACIÓN

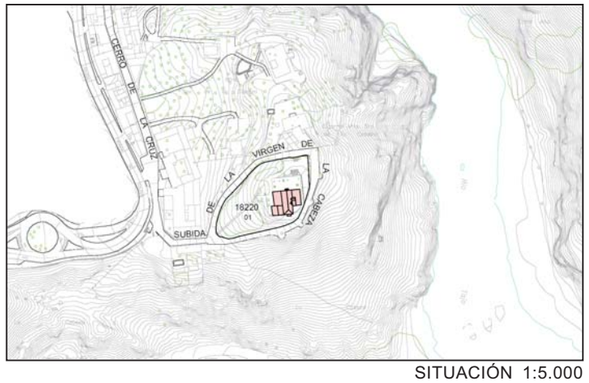

SITUACIÓN 1:5.000

DESCRIPCIÓN GRÁFICA 1:500

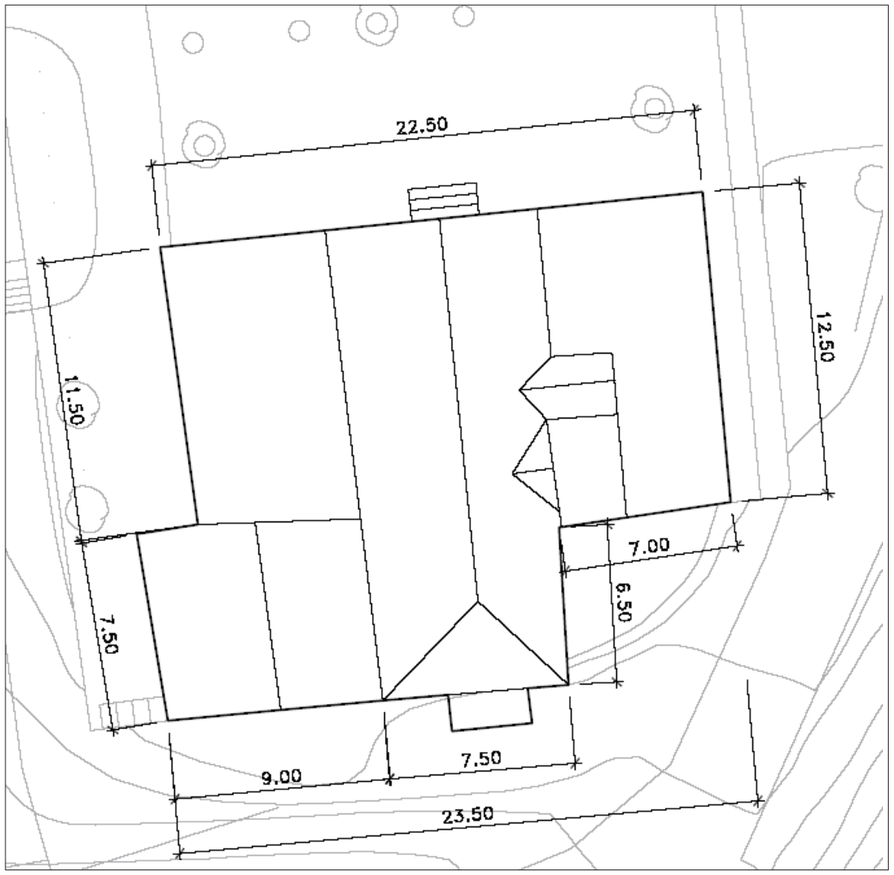

FACHADA



FACHADA

PROTECCION: INTEGRAL
REFERENCIA CATASTRAL:
Manzana 18220
Parcela 01

AYUNTAMIENTO DE TOLEDO

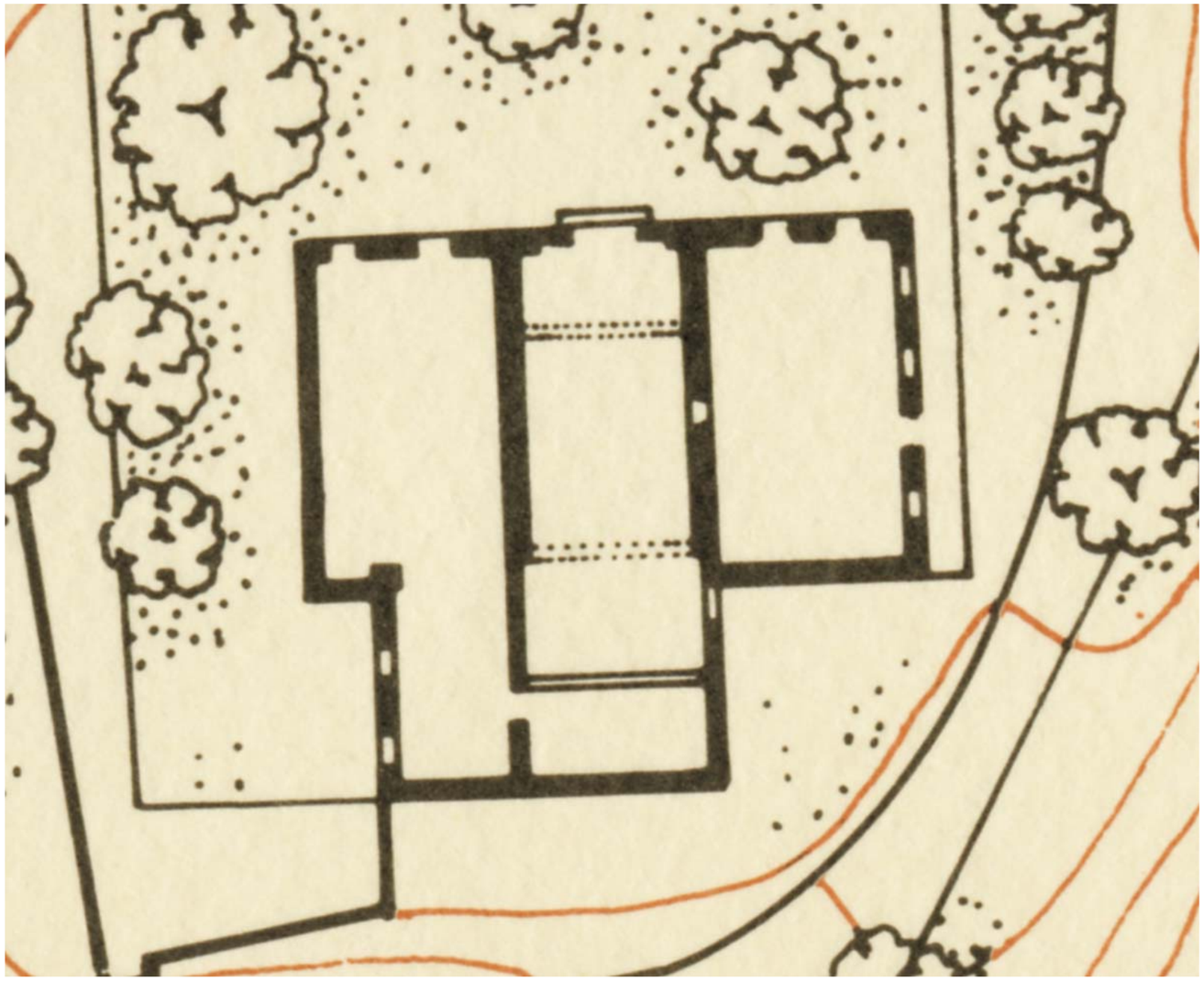

PLANTA