





-  RESIDENCIAL + TERCARIO
-  RESIDENCIAL
-  SOLO EDIFICABLE BAJO RASANTE (RESIDENCIAL)

PROYECTO DE REPARCELACIÓN DEL P.P.-2 SECTOR LA PERALEDA DEL P.O.M. DE TOLEDO													
<small>FICHA URBANÍSTICA</small>	PARCELA RP34-VPO	<small>SUPERFICIE</small>	8.400,00 m ²	<small>ORDENANZA REGULADORA</small>	R.P.-V.P.O								
				<small>LINDEROS</small>	<table border="1" style="width: 100%; border-collapse: collapse;"> <tr> <td style="width: 5%;"><small>NORTE</small></td> <td>CON VIAL VST - 10</td> </tr> <tr> <td><small>OESTE</small></td> <td>CON VIAL VSL - 1</td> </tr> <tr> <td><small>ESTE</small></td> <td>CON VIAL VSL - 2</td> </tr> <tr> <td><small>SUR</small></td> <td>CON VIAL VST - 11</td> </tr> </table>	<small>NORTE</small>	CON VIAL VST - 10	<small>OESTE</small>	CON VIAL VSL - 1	<small>ESTE</small>	CON VIAL VSL - 2	<small>SUR</small>	CON VIAL VST - 11
<small>NORTE</small>	CON VIAL VST - 10												
<small>OESTE</small>	CON VIAL VSL - 1												
<small>ESTE</small>	CON VIAL VSL - 2												
<small>SUR</small>	CON VIAL VST - 11												
<small>TIPOLOGÍA</small>	EDIF. ALINEADA A VIAL EDIF. EN MANZANA ABIERTA	<small>OCUPACIÓN MÁXIMA</small>	100%	<small>AUTOR DEL PROYECTO</small>									
<small>EDIFICABILIDAD MÁXIMA</small>	RESIDENCIAL 7.792,20 m ²	<small>USOS AUTORIZADOS</small>											
<small>ALTURAS</small>	B+IV	<small>VIVIENDA PLURIFAMILIAR DE PROTECCIÓN OFICIAL</small>		JOSE GERMAN MARCOS RUBINAT									
<small>Nº MÁXIMO DE VIVIENDAS</small>	74 VIVIENDAS				<small>FECHA: DICIEMBRE 2010</small>								
<small>ADJUDICATARIO : EXCMO. AYUNTAMIENTO DE TOLEDO</small>					<small>ESCALA: 1/1000</small>								