1. SITUACIÓN

CALLE DE SAN PEDRO MÁRTIR S/N
PARCELA CATASTRAL 2327002

VALORACIÓN FINAL ■ INTEGRAL ☐ PARCIAL ☐ AMBIENTAL

2. INFORMACIÓN

2.1. PROPIETARIO

Diputación de Toledo, cedido a la Universidad de Castilla-La Mancha

2.2. AñO / SIGLO

1541 inicio de la obra

2.3. EDIFICACIÓN TIPO

Residencial	
Industrial	
Oficinas	
Comercial	
Deportivos	
Espectáculos	
Turismo	
Sanidad	
Cultural	■
Religioso	
Edificios Históricos	

2.3. VACÍA ☐
OCUPADA ■

2.4. USOS PORMENORIZADOS

	Solar	Vivienda	Comercio	Ocio	Administrativo	Cultural	Industria	Oficinas	Almacén	Garaje	Sanitario	Religioso	Sin uso
Sótano													
P. Baja						■							
P. Primera						■							
P. Segunda						■							
P. Tercera						■							
P. Cuarta													
Ático													

3. DESCRIPCIÓN

3.1. TIPOLOGIA

Planta irregular que prácticamente ocupa toda la manzana formada por la agregación de diferentes cuerpos.
Trazas de Alonso de Covarrubias y Nicolás de Vergara el Mozo.

3.2. DESCRIPCION

La iglesia se compone de dos espacios: el mayor rectangular, es el que sirve realmente de sacristía y otro, cuadrado, alberga una pequeña capilla.
El conjunto conventual consta de tres plantas y dos claustros uno cuadrado y otro mayor rectangular.

3.3. CONSTRUCCION

Construcción mixta de ladrillo y mampuesto con basamento de piedra y cubierta de teja. Fachada principal de piedra.

MONUMENTO DECLARADO

DECRETO 164/1997 DOCM 23/ 01 / 1998

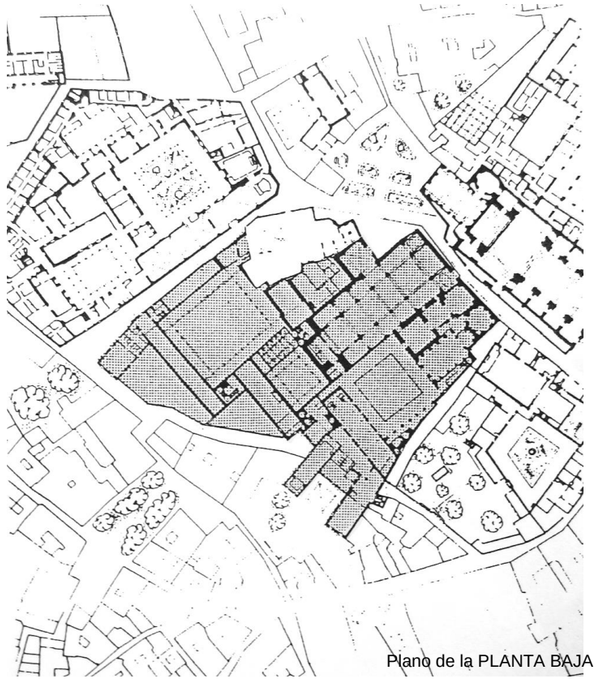

Plano de la PLANTA BAJA

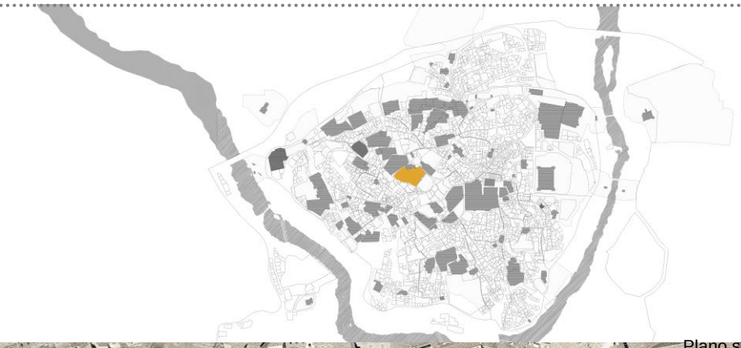

PLAN ESPECIAL CENTRO HISTORICO TOLEDO

Plano situación TOLEDO

Vista aérea del conjunto

VISTA PATIO INTERIOR



VISTA ACCESO